Comune di Pordenone

Ufficio Statistica

# ANNUARIO STATISTICO

# 2011

SISTAN
SISTEMA STATISTICO NAZIONALE

# INDICE


| | | | |
|---|---|---|---|
| | Avvertenze | pag. | 1 |
| | Glossario | pag. | 1 |
| | **1. ASSETTO ISTITUZIONALE** | | |
| Tav. 1.1 | Sindaco e Giunta comunale in carica al 31.12.2011 | pag. | 2 |
| Tav. 1.2 | Consiglio comunale in carica al 31.12.2011 | pag. | 3 |
| Tav. 1.3 | Consiglieri di Circoscrizione in carica al 31.12.2011 | pag. | 4 |
| Tav. 1.4 | Elezioni e Referendum anni 2001 - 2009. Iscritti e votanti | pag. | 5 |
| | **2. TERRITORIO E AMBIENTE** | | |
| Tav. 2.1 | Posizione geografica, altitudine, superficie | pag. | 6 |
| Tav. 2.2 | Consumo di acqua e utenze fatturate. Anni 2004 - 2011 | pag. | 6 |
| Tav. 2.3 | Quantità di rifiuti raccolti (in tonnellate). Anni 2007 - 2011 | pag. | 7 |
| Tav. 2.4 | Polveri sottili (PM10). Media giornaliera in microgrammi/mc. Pordenone Centro. Anni 2008-2011 | pag. | 8 |
| Tav. 2.5 | Rilevazioni meteorologiche. Pordenone. 2000 - 2011 | pag. | 10 |
| Tav. 2.6 | Rilevazioni meteorologiche mensili. Pordenone. Temperature minime anni 1996 - 2011. Valori medi e valori estremi | pag. | 11 |
| Tav. 2.7 | Rilevazioni meteorologiche mensili. Pordenone. Temperature massime anni 1996 - 2011. Valori medi e valori estremi | pag. | 12 |
| Tav. 2.8 | Rilevazioni meteorologiche mensili. Pordenone. Temperature medie (valore medio). Anni 1996 - 2011 | pag. | 13 |
| Tav. 2.9 | Rilevazioni meteorologiche mensili. Pordenone. Umidità, vento e radiazione globale. Anno 2011 | pag. | 14 |
| | **3. DEMOGRAFIA** | | |
| Tav. 3.1 | Popolazione residente. Dati riassuntivi al 31.12.2011 | pag. | 15 |
| Tav. 3.2 | Movimento naturale della popolazione residente, per sesso. Anni 1957 - 2011 | pag. | 16 |
| Tav. 3.3 | Nati residenti per cittadinanza. Anno 2011 | pag. | 17 |
| Tav. 3.4 | Nati residenti per classe di età dei genitori. Anni 2008 - 2011 | pag. | 17 |
| Tav. 3.5 | Nati residenti per mese e cittadinanza dei genitori. Anno 2011 | pag. | 17 |
| Tav. 3.6 | Nati vivi e morti , dichiarati a Pordenone, per sesso. Anni 2000 - 2011 | pag. | 18 |
| Tav. 3.7 | Nati vivi, dichiarati a Pordenone, secondo il sesso e la filiazione. Anni 2000 - 2011 | pag. | 18 |
| Tav. 3.8 | Nati vivi e morti, dichiarati a Pordenone, da parti plurimi, per sesso. Anni 2000 - 2011 | pag. | 19 |
| Tav. 3.9 | Nati vivi da almeno un genitore straniero e morti stranieri dichiarati a Pordenone. Anni 2001 - 2011 | pag. | 19 |
| Tav. 3.10 | Nomi più diffusi tra i nati residenti a Pordenone. Anno di iscrizione 2011 | pag. | 19 |
| Tav. 3.11 | Morti residenti per età e sesso. Anno 2011 | pag. | 20 |
| Tav. 3.12 | Morti residenti secondo le principali cause. Anno 2011. Maschi | pag. | 22 |
| Tav. 3.13 | Morti residenti secondo le principali cause. Anno 2011. Femmine | pag. | 23 |
| Tav. 3.14 | Morti residenti secondo le principali cause. Anni 1997 - 2011 | pag. | 24 |
| Tav. 3.15 | Morti, dichiarati a Pordenone, nel primo anno di vita, per sesso. Anni 1991 - 2011 | pag. | 25 |
| Tav. 3.16 | Morti, dichiarati a Pordenone, dopo il primo anno di vita, per sesso. Anni 1991 - 2011 | pag. | 25 |
| Tav. 3.17 | Popolazione residente suddivisa per sesso. Anni 1950 - 2011 | pag. | 26 |
| Tav. 3.18 | Popolazione residente al 31.12.2011 per età, sesso e stato civile | pag. | 28 |
| Tav. 3.19 | Popolazione residente. Classi di età 0 - 14 anni e 65 anni e oltre. Anni 2000 - 2011 | pag. | 32 |
| Tav. 3.20 | Popolazione residente. Classi di età 0 - 14 anni e 65 anni e oltre per genere. Anni 2000 - 2011 | pag. | 32 |
| Tav. 3.21 | Famiglie anagrafiche al 31.12.2011 per numero di componenti e circoscrizione | pag. | 33 |
| Tav. 3.22 | Famiglie anagrafiche al 31.12.2011 per tipologia e cittadinanza | pag. | 33 |
| Tav. 3.23 | Matrimoni distinti per rito. Anni 1990 - 2011 | pag. | 34 |
| Tav. 3.24 | Numero di divorzi suddivisi per classi di anni intercorrenti tra la data del matrimonio | | |

| | | | |
|---|---|---|---|
| | e la data della sentenza di divorzio. Anni 2001 - 2011 | pag. | 34 |
| Tav. 3.25 | Stranieri residenti a Pordenone. Anni 1990 - 2011 | pag. | 35 |
| Tav. 3.26 | Stranieri residenti per nazionalità e sesso. Anni 2006 - 2010 | pag. | 36 |
| Tav. 3.27 | Movimento migratorio della popolazione. Anno 2011 | pag. | 39 |
| Tav. 3.28 | Movimento migratorio della popolazione. Anni 1961 - 2011 | pag. | 40 |
| Tav. 3.29 | Iscritti e cancellati da e per altri Comuni. Anno 2011 | pag. | 41 |
| Tav. 3.30 | Iscritti e cancellati da e per l'estero. Anno 2011 | pag. | 42 |
| | **4. ATTIVITA' ECONOMICHE** | | |
| Tav. 4.1 | Autorizzazioni commerciali per superficie di vendita e autorizzazioni al commercio su aree pubbliche. 2008 - 2011 | pag. | 43 |
| Tav. 4.2 | Arrivi e presenze nelle strutture ricettive alberghiere ed extralberghiere. 2001 - 2011 | pag. | 43 |
| Tav. 4.3 | Strutture ricettive e posti letto al 31.12.2011. | pag. | 43 |
| Tav. 4.4 | Arrivi e presenze nelle strutture ricettive alberghiere ed extralberghiere per provenienza. 2010 - 2011 | pag. | 44 |
| Tav. 4.5 | Sedi di imprese attive per settore di attività economica al 31.12.2011 | pag. | 46 |
| Tav. 4.6 | Imprese attive per valore della produzione al 31.12.2011 | pag. | 46 |
| Tav. 4.7 | Impieghi e depositi bancari | pag. | 47 |
| | **5. PREZZI** | | |
| Tav. 5.1 | Indice dei prezzi al consumo per le famiglie di operai e impiegati. Media. Anni 2001 -2011 Pordenone | pag. | 48 |
| Tav. 5.2 | Indice generale dei prezzi al consumo per le famiglie di operai e impiegati. Media. Anni 2001 - 2011. Capoluoghi della Regione F.V.G. e Italia | pag. | 48 |
| | **6. ISTRUZIONE** | | |
| Tav. 6.1 | Popolazione residente in età da 6 anni in poi per grado di istruzione e sesso. Anno 2001 Comune di Pordenone e Italia | pag. | 49 |
| Tav. 6.2 | Popolazione residente in età da 6 anni in poi per grado di istruzione e sesso. Comune di Pordenone. Anni 1991 e 2001 | pag. | 49 |
| Graf. n.1 | Popolazione residente in età da 6 anni in poi per grado di istruzione e sesso. Comune di Pordenone. Anno 2001 | pag. | 50 |
| Graf. n.2 | Popolazione residente in età da 6 anni in poi per grado di istruzione (valori percentuali). Pordenone e Italia. Anno 2001 | pag. | 50 |
| Graf. n.3 | Popolazione residente in età da 6 anni in poi per grado di istruzione. Comune di Pordenone. Anno 1991 | pag. | 51 |
| Graf. n.4 | Popolazione residente in età da 6 anni in poi per grado di istruzione. Comune di Pordenone. Anno 2001 | pag. | 51 |
| Tav. 6.3 | Iscritti alle scuole di ogni ordine e grado di Pordenone. Anni 1983 - 2010 | pag. | 52 |
| Tav. 6.4 | Scuole dell'infanzia, primarie e secondarie di primo grado. Unità scolastiche e iscritti per circoscrizione. Anno scolastico 2010/2011 | pag. | 53 |
| Tav. 6.5 | Scuole dell'infanzia pubbliche e paritarie. Iscritti. Anno scolastico 2010/2011 | pag. | 53 |
| Tav. 6.6 | Alunni iscritti alle scuole primarie per circoscrizione, scuola e gestione. Anno scolastico 2010/2011 | pag. | 54 |
| Tav. 6.7 | Alunni iscritti alle scuole primarie per scuola e anno di corso. Anno scolastico 2010/2011 | pag. | 55 |
| Tav. 6.8 | Scuole primarie. Numero di classi per scuola e anno di corso. Anno scolastico 2010/2011 | pag. | 55 |
| Tav. 6. 9 | Alunni iscritti alle scuole secondarie di I grado per circoscrizione, scuola e anno di corso. Anno scolastico 2010/2011 | pag. | 56 |

Tav. 6.10 Scuole secondarie di I grado. Numero di classi per scuola e anno di corso. Anno scolastico 2010/2011 pag. 56
Tav. 6.11 Scuole statali secondarie di II grado di Pordenone. Iscritti e numero di classi per Istituto e anno di corso. Anno scolastico 2010/2011 pag. 57
Tav. 6.12 Provincia di Pordenone. Iscritti per Istituto. Anno scolastico 2010/2011 pag. 58
Tav. 6.13 Istruzione universitaria. Iscritti per corso e anno di studi. Anno accademico 2009/2010 pag. 59
Tav. 6.14 Istruzione universitaria. Iscritti per corso di laurea e provenienza. Anno accademico 2009/2010 pag. 60
Tav. 6.15 Istruzione universitaria. Laureati nelle sedi di Pordenone. Anno accademico 2008/2009 pag. 60

**7. INCIDENTI STRADALI**

Tav. 7.1 Incidenti stradali suddivisi per mese ed anno. Feriti e morti. 1998 - 2011 pag. 61
Tav. 7.2 Incidenti stradali suddivisi per mese e ora del giorno pag. 61
Tav. 7.3 Incidenti stradali per giorno della settimana e ora pag. 64
Tav. 7.4 Incidenti stradali secondo la condizione meteorologica ed il fondo stradale. 2008 - 2011 pag. 65
Tav. 7.5 Incidenti stradali secondo il tipo di tratto stradale. 2008 - 2011 pag. 65
Tav. 7.6 Incidenti stradali secondo la localizzazione e la natura pag. 66
Tav. 7.7 Tipologia di incidente, morti e feriti pag. 72
Tav. 7.8 Circostanze rilevate negli incidenti pag. 72
Tav. 7.9 Conducenti per classe d'età e sesso pag. 72
Tav. 7.10 Pedoni coinvolti in incidenti stradali per classe d'età e sesso. Anni 2006 - 2011 pag. 73
Tav. 7.11 Tipo di veicoli coinvolti in incidenti stradali. Anni 2000 - 2011 pag. 73
Tav. 7.12 Conducenti per classi d'età e anni dal rilascio della patente pag. 74
Tav. 7.13 Conducenti per genere e anni dal rilascio della patente pag. 74
Tav. 7.14 Consistenza parco veicolare per normativa Euro pag. 75
Tav. 7.15 Consistenza parco autovetture secondo l'alimentazione. Anni 2005 - 2011 pag. 75
Tav. 7.16 Consistenza parco autovetture secondo la cilindrata.Anni 2004 - 2011 pag. 76
Tav. 7.17 Consistenza parco autovetture secondo l'anno di prima immatricolazione pag. 76
Tav. 7.18 Parco veicolare dei comuni della provincia di Pordenone al 31.12.2011 pag. 77
Tav. 7.19 Parco veicolare per categoria e provincia. Regione Friuli Venezia-Giulia e Italia. 2011 pag. 79
Tav. 7.20 Incidenti e persone infortunate. Province della regione Friuli Venezia-Giulia e Italia. Anni 2006 - 2011 pag. 80
Tav. 7.21 Indici di lesività e mortalità. Province della regione Friuli Venezia-Giulia e Italia. Anni 2006 - 2011 pag. 80

***APPENDICE***

- *Comuni limitrofi. Territorio e popolazione* *pag. 82*
- *Provincia di Pordenone. Popolazione residente* *pag. 83*
- *Provincia di Pordenone. Stranieri residenti* *pag. 84*
- *Comuni capoluogo e Province del Friuli Venezia - Giulia. Popolazione residente* *pag. 85*
- *Comuni capoluogo e Province del Friuli Venezia - Giulia. Stranieri residenti* *pag. 85*

# AVVERTENZE

## Fonti

Quando la fonte non è indicata si considera elaborazione dell'ufficio statistica su dati forniti da altri uffici e/o Enti

(-) linea: quando il fenomeno non esiste, o esiste e viene rilevato, ma i casi non si sono verificati
(..) due puntini: quando il dato non è significativo
(….) quattro puntini: quando il fenomeno esiste, ma i dati non si conoscono per qualsiasi ragione

Tabelle 3.12 - 3.14 - Cause di morte: il totale dei morti può differire dal totale ufficiale poiché alcune schede di morte, compilate presso altri Comuni o all'estero, possono essere pervenute all'Azienda Sanitaria in anno diverso da quello indicato.

Incidenti : i dati pubblicati si riferiscono esclusivamente agli incidenti che hanno avuto come conseguenza la morte e/o il ferimento delle persone coinvolte, poiché l'ISTAT, a partire dal 1991, ha escluso dal campo di osservazione gli incidenti che causano solo danni alle cose. Pertanto per "incidente stradale", come stabilito nella Conferenza di Vienna sulla circolazione stradale nel 1968, si intende quello che:
1) si verifica in strada aperta alla pubblica circolazione
2) ha come conseguenza il ferimento o la morte di una o più persone
3) vede coinvolto almeno un veicolo in movimento.

# GLOSSARIO

**Popolazione residente:** insieme delle persone aventi la dimora abituale nel Comune. Sono comprese quelle persone temporaneamente dimoranti in altro Comune e all'estero per l'esercizio di occupazioni stagionali o per casi di durata limitata.

**Età media:** l'età media della popolazione, diversa dalla longevità
**Tasso generico di natalità:** (Nati/Popolazione residente media) x 1000
**Tasso di mortalità:** (Morti/Popolazione residente media) x 1000
**Indice di dipendenza giovanile:** (Residenti 0-14 anni/Residenti 15 -64 anni) x 100
**Indice di dipendenza senile:** (Residenti > 64 anni/Residenti 15 -64 anni) x 100

**Impresa**: unità giuridico-economica che produce beni e servizi destinabili alla vendita

**Unità locale**: unità giuridico-economica o parte di essa situata in una località topograficamente identificata. In tale località si esercita una attività economica per la quale una o più persone lavorano per conto di una stessa unità giuridico - economica

**Indice di lesività stradale (RF)**: viene calcolato rapportando il numero dei feriti con il numero degli incidenti RF = F/I x 100
dove F= numero dei feriti e I = numero degli incidenti

**Indice di mortalità stradale (RM):** viene calcolato rapportando il numero dei morti con il numero degli incidenti RM = M/I x 100 dove M = numero dei morti e I = numero degli incidenti

# 1. ASSETTO ISTITUZIONALE

## Tav. 1.1 - Sindaco e Giunta comunale in carica al 31.12.2011

| | |
|---|---|
| Pedrotti Claudio | Sindaco |
| Mazzer Renzo | Vice-Sindaco |

| Giunta comunale | Competenze |
|---|---|
| Cattaruzza Claudio | Formazione, Cultura ed Istruzione |
| Conficoni Nicola | Ambiente e Mobilità |
| Mazzer Renzo | Vice-sindaco, assessore ai Lavori pubblici e Protezione civile |
| Mio Chiara | Bilancio, Programmazione, Sviluppo e Innovazione |
| Moro Flavio | Polizia municipale e politiche della sicurezza, Coordinamento civico |
| Romor Vincenzo | Politiche sociali, politiche per la famiglia, Sanità e servizi assistenziali |
| Toffolo Martina | Urbanistica |
| Zille Bruno | Affari generali ed istituzionali, Decentramento e Commercio |

**Tav. 1.2 - Consiglio comunale in carica al 31.12.2011**

| | Consiglieri | Liste elettorali di appartenenza |
|---|---|---|
| 1 | Bonazza Marco | Partito Democratico |
| 2 | Conficoni Nicola | " " |
| 3 | D'Aniello Sonia | " " |
| 4 | Del Santo Sandro | " " |
| 5 | Loro Matteo | " " |
| 6 | Manzon Walter | " " |
| 7 | Mazzer Renzo | " " |
| 8 | Passoni Marcello | " " |
| 9 | Perrone Giuseppe | " " |
| 10 | Rossetto Elio | " " |
| 11 | Tomasello Fausto | " " |
| 12 | Bernardi Nisco | Lista Bolzonello -Il Fiume |
| 13 | Bevilacqua Giulia | " " " |
| 14 | Bianchini Mario | " " " |
| 15 | Biason Paola | " " " |
| 16 | Bolzonello Sergio | " " " |
| 17 | Chiaradia Orsola | " " " |
| 18 | Collaoni Gianantonio | " " " |
| 19 | Manfrin Giacomo | " " " |
| 20 | Quaia Michele | " " " |
| 21 | Salvador Marco | " " " |
| 22 | Zanut Dario | " " " |
| 23 | Freschi Roberto | Vivo Pordenone |
| 24 | Zille Bruno | " " |
| 25 | Cabibbo Andrea | Il Popolo della Libertà |
| 26 | Dal Mas Franco | " " " " |
| 27 | De Bortoli Walter | " " " " |
| 28 | Loperfido Emanuele | " " " " |
| 29 | Pedicini Giuseppe | " " " " |
| 30 | Ribetti Francesco | " " " " |
| 31 | Peresson Isena | Lega Nord |
| 32 | Piccinato Riccardo | " " |
| 33 | Piccin Mara | " " |
| 34 | Tavella Mauro | Nuova Pordenone |
| 35 | Pasut Loris | Il Ponte |
| 36 | Zanolin Giovanni | " " |
| 37 | Del Ben Giovanni | IDV - Sel - Lista Civica Del Ben |
| 38 | Amarilli Lucia | " " " " " |
| 39 | Rossi Alberto | Futuro Pordenone |
| 40 | Giannelli Francesco | Gruppo Misto |
| 41 | Pedrotti Claudio | " " |

## Tav. 1.3 - Consiglieri di Circoscrizione in carica al 31.12.2011

1. Rorai Cappuccini

| Nominativo | Lista |
|---|---|
| **MARTIN ROBERTO** | Partito Democratico - Presidente |
| BATTISTELLA ISACCO | Nuova Pordenone |
| GAVA GRAZIELLA | Partito Democratico |
| MARANO VINCENZO | Partito Democratico |
| MONZO ANTONIO | Partito Democratico |
| MORETTO PAOLO | Il Popolo della libertà |
| RAMPOGNA GIOVANNI | Vivo Pordenone |
| VICENZOTTO PAOLO | Il Popolo della libertà |
| VIOL MANUELA | Lega Nord |
| WALTON MICHAEL JOHN | Il Ponte |

2. Sud

| Nominativo | Lista |
|---|---|
| **DEL BEN ANTONELLA** | Partito Democratico - Presidente |
| BALDISSERA MATTIA | Lega Nord |
| BERTI MARA | Il Popolo della libertà |
| CANZIAN ALVARO | Partito Democratico |
| DE RE MARCO | Lega Nord |
| MARIGLIANO VINCENZO | Partito Democratico |
| PALMISANO VITO | Vivo Pordenone |
| RASO SERGIO | Il Popolo della libertà |
| ROVEREDO GIAMPAOLO | Partito Democratico |
| SALVADORI ANDREA | Nuova Pordenone |

3. Centro

| Nominativo | Lista |
|---|---|
| **SEDRAN MARIO** | Partito Democratico - Presidente |
| CARDIN FRANCESCA | Il Ponte |
| CELANO GIOVANNI | Il Popolo della libertà |
| DARIO MARIA | Partito Democratico |
| FALCE ALBERTO | Partito Democratico |
| FARINELLA ROLANDO | Il Popolo della libertà |
| GENTILE IGNAZIA | Il Popolo della libertà |
| NAPOLITANO ANTONIO | Nuova Pordenone |
| ORENTI PAOLA | Partito Democratico |
| POLESELLO SIMONE | Lega Nord |

4. Torre

| Nominativo | Lista |
|---|---|
| **FINARDI ANDREA** | Partito Democratico - Presidente |
| CERESER DONATELLA | Partito Democratico |
| ENNA AMEDEO | Il Popolo della libertà |
| FURLAN PIETRO PAOLO | Il Popolo della libertà |
| GRIZZO ELIGIO | Lega Nord |
| MUZZIN GUIDO | Partito Democratico |
| PASUT CLARA | Partito Democratico |
| SIST VIRGINIA | Lega Nord |
| SOVERI SARAH | Il Ponte |
| VUARAN GIUSEPPE | Vivo Pordenone |

**Tav. 1.4 - Elezioni e Referendum 2001 - 2009. Iscritti e votanti**

| Anno | Descrizione | Iscritti | Votanti | Votanti/Iscritti % |
|---|---|---|---|---|
| 2001 | Comunali: | | | |
| | 1° turno | 42.772 | 29.638 | *69,3* |
| | 2° turno | 42.772 | 24.393 | *57,0* |
| 2001 | Camera dei Deputati | 42.800 | 35.209 | *82,3* |
| 2001 | Senato | 39.627 | 32.575 | *82,2* |
| 2001 | Referendum | 42.785 | 15.717 | *36,7* |
| 2002 | Referendum | 42.794 | 9.399 | *22,0* |
| 2003 | Regionali | 42.635 | 28.110 | *65,9* |
| 2004 | Provinciali: | | | |
| | 1° turno | 42.386 | 29.566 | *69,8* |
| | 2° turno | 42.386 | 21.275 | *50,2* |
| 2004 | Europee | 41.541 | 29.611 | *71,3* |
| 2005 | Referendum | 39.272 | q. 1 - 12.684 q. 2 - 12.678<br>q. 3 - 12.673 q. 4 - 12.663 | *32* |
| 2006 | Comunali | 41.578 | 33.586 | *80,8* |
| 2006 | Camera dei Deputati | 38.885 | 33.723 | *86,7* |
| 2006 | Senato | 36.376 | 31.556 | *86,7* |
| 2006 | Referendum | 38.726 | 23.799 | *61,5* |
| 2008 | Camera dei Deputati | 37.813 | 31.285 | *82,7* |
| 2008 | Senato | 35.474 | 29.394 | *82,9* |
| 2008 | Regionali | 40.489 | 31.282 | *77,3* |
| 2009 | Provinciali | 40.252 | 25.960 | *64,5* |
| 2009 | Europee | 39.238 | 26.033 | *66,3* |
| 2011 | Comunali | 40.179 | 27.552 | *68,57* |

*Fonte* : Regione F.V.G. - Elezioni

## 2. TERRITORIO E AMBIENTE

### Tav. 2.1 - Posizione geografica, altitudine, superficie

| | |
|---|---|
| POSIZIONE GEOGRAFICA: | Latitudine NORD 45° 57' 50"<br>Longitudine EST 12° 39' 27" |
| ALTITUDINE (Piazza San Marco): | mt 24 s.l.m. |
| SUPERFICIE COMPLESSIVA*: | Km² 38,21 |

SUPERFICIE E VERDE PUBBLICO

| Tipologia | in gestione al Comune<br>mq | in gestione a enti diversi dal Comune<br>mq | Totale<br>mq |
|---|---|---|---|
| aree speciali | 231.801 | 5.407.127 | 5.638.928 |
| parchi urbani | 1.126.915 | | 1.126.915 |
| verde attrezzato | 519.662 | | 519.662 |
| aree di arredo urbano | 276.015 | | 276.015 |
| verde storico | 131.769 | 20.300 | 152.069 |

*Fonte:* Comune di Pordenone - Settore Ambiente e Mobilità

* Superficie risultante dalla cartografia ufficiale Istat a seguito del 15° Censimento della popolazione

### Tav. 2.2 - Consumo di acqua e utenze attive. Anni 2004 - 2011

| | Acqua erogata (mc) | Utenze |
|---|---|---|
| Anno 2004 | 4329303 | 9371 |
| Anno 2005 | 4306594 | 9385 |
| Anno 2006 | 4557841 | 9596 |
| Anno 2007 | 4523774 | 9755 |
| Anno 2008 | 4448531 | 10312 |
| Anno 2009 | 4364105 | 10281 |
| Anno 2010 | 4420961 | 10388 |
| Anno 2011 | 4475380 | 10495 |

*Fonte:* Comune di Pordenone

**Tav. 2.3 - Quantità di rifiuti raccolti (in tonnellate). Anni 2007 - 2011**

| RIFIUTI | 2007 | 2008 | 2009 | 2010 | 2011 |
|---|---|---|---|---|---|
| indifferenziati | **19.840,0** | **15.324,0** | **5.931,0** | **4.551,0** | **5.733,0** |
| differenziati: | **8.341,0** | **12.625,0** | **19.573,0** | **20.888,0** | **20.310,3** |
| carta/cartone | 2.299,0 | 3.259,0 | 3.842,0 | 4.199,0 | 4.162,0 |
| vetro | 1.045,0 | 1.519,0 | 2.101,0 | 2.049,0 | 2.167,0 |
| materie plastiche | 348,0 | 650,0 | 1.312,0 | 1.471,9 | 14,0 |
| metalli (escluso alluminio) | 140,0 | 206,0 | 176,0 | 169,0 | 201,0 |
| alluminio | 0,0 | 1,1 | 15,6 | 18,7 | (….) |
| farmaci | 27,0 | 4,0 | 5,3 | 3,3 | 5,6 |
| accumulatori al piombo | | 0 | 29,0 | 22,0 | 6,4 |
| pile esaurite | | 11 | 8,1 | 4,8 | 7,5 |
| rifiuti tossici e/o infiammabili | | 14,0 | 15,0 | 19,0 | 3,3 |
| rifiuti biodegradabili | 3.364,0 | 5.675,0 | 9.749,0 | 9.965,0 | 9.703,0 |
| legno | 647,0 | 697,0 | 664,0 | 650,0 | 611,0 |
| ingombranti avviati al recupero | 0 | 0 | 0,0 | 461,0 | (….) |
| apparecc. elettriche ed elettroniche fuori uso | 187,0 | 172,0 | 224,0 | 237,0 | 250,0 |
| inerti a recupero | 265,0 | 353,0 | 375,0 | 370,0 | 480,0 |
| tessili | 0 | 0 | 134,0 | 143,5 | 125,0 |
| raccolta multimateriale | (….) | (….) | (….) | (….) | 2.547,0 |
| altro | 19 | 63,9 | 923,0 | 1.104,8 | 27,5 |

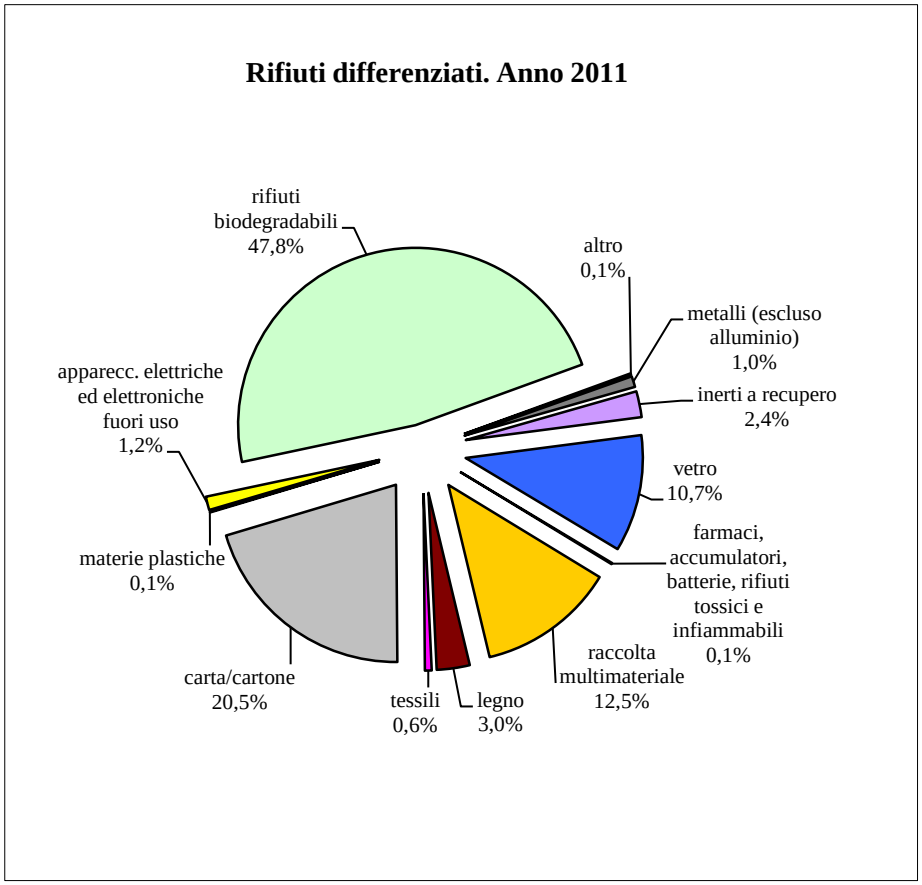

**Tav. 2.4 - Polveri sottili (PM10) . Media giornaliera in microgrammi/m3. Pordenone Centro. Anni 2008 - 2011**

| Giorno | gennaio | | | | febbraio | | | | marzo | | | | aprile | | | | maggio | | | | giugno | | | |
|---|---|---|---|---|---|---|---|---|---|---|---|---|---|---|---|---|---|---|---|---|---|---|---|---|
| | 2008 | 2009 | 2010 | 2011 | 2008 | 2009 | 2010 | 2011 | 2008 | 2009 | 2010 | 2011 | 2008 | 2009 | 2010 | 2011 | 2008 | 2009 | 2010 | 2011 | 2008 | 2009 | 2010 | 2011 |
| 1 | 47 | 45 | 50 | 90 | 106 | 24 | 28 | 62 | 59 | 117 | 39 | 46 | 44 | 14 | 14 | 61 | 18 | 20 | 25 | 14 | 33 | 8 | n.d | 26 |
| 2 | 39 | 37 | 20 | 26 | 52 | 13 | 45 | 44 | 59 | 98 | 54 | 29 | 40 | 13 | 10 | 34 | 16 | 22 | 23 | n.d. | 32 | 12 | n.d | 15 |
| 3 | 39 | 25 | 16 | 33 | 12 | 15 | 50 | 63 | 54 | 81 | 34 | 25 | 23 | 23 | 16 | 36 | 19 | 19 | 18 | 20 | 26 | 22 | n.d | 19 |
| 4 | 28 | 39 | 21 | 27 | 19 | 36 | 79 | 60 | 23 | 18 | 17 | 35 | 19 | 30 | 16 | 30 | 16 | 21 | n.d | 11 | 27 | 23 | 21 | 26 |
| 5 | 28 | 66 | 26 | 71 | 17 | 57 | 38 | 60 | 11 | 11 | 30 | 44 | 22 | 25 | 13 | 9 | 13 | 8 | 19 | 19 | 16 | 21 | 33 | 16 |
| 6 | 56 | 60 | 51 | 199 | 34 | 25 | 16 | 72 | 15 | 13 | 30 | 36 | 24 | 24 | 18 | 22 | 16 | 19 | 18 | 23 | 17 | 27 | 28 | 14 |
| 7 | 59 | 69 | 34 | 107 | 33 | 10 | 35 | 117 | 17 | 22 | 25 | 23 | 30 | 30 | 23 | 42 | 23 | 32 | 11 | 32 | 21 | 20 | 25 | 13 |
| 8 | 56 | n.d | 12 | 51 | 32 | 16 | 43 | 114 | 19 | 27 | 25 | 31 | 29 | 41 | 26 | 62 | 28 | 36 | 8 | 33 | 15 | 14 | 26 | 12 |
| 9 | 60 | 53 | 10 | 73 | 30 | 27 | 43 | 66 | 53 | 25 | 22 | 62 | 49 | 48 | 29 | 31 | 32 | 29 | 11 | 17 | 14 | 19 | 22 | 11 |
| 10 | 72 | 52 | 15 | 33 | 29 | 31 | 21 | 49 | 31 | 25 | 19 | 89 | 33 | 35 | 28 | 21 | 23 | 28 | 20 | 25 | 23 | 17 | 23 | 12 |
| 11 | 49 | 30 | 47 | 17 | 44 | 26 | 20 | 87 | 20 | 25 | 25 | 110 | 32 | 31 | 11 | 28 | 14 | 36 | 17 | 40 | 32 | 24 | 24 | 14 |
| 12 | 23 | 37 | 38 | 40 | 67 | 22 | 37 | 112 | 39 | 19 | 44 | 88 | 27 | 25 | 13 | 24 | 19 | 37 | 15 | 33 | 20 | 15 | 28 | 14 |
| 13 | 17 | 47 | 35 | 44 | 61 | 20 | 60 | 53 | 39 | 29 | 65 | 34 | 18 | 28 | 14 | 11 | 24 | 27 | 10 | 19 | 13 | 13 | 29 | 19 |
| 14 | 28 | 28 | 40 | 49 | 76 | 28 | 61 | 59 | 43 | 38 | 88 | 34 | 29 | 39 | 28 | 19 | 32 | 33 | 14 | 21 | 10 | 19 | 28 | 8 |
| 15 | 38 | 32 | 38 | 68 | 65 | 25 | 48 | 55 | 60 | 39 | 94 | 17 | 29 | 41 | 27 | 17 | 34 | 24 | 13 | 10 | 12 | 27 | 19 | 13 |
| 16 | 20 | 37 | 32 | 61 | 37 | 33 | 45 | 21 | 56 | 28 | 71 | 10 | 17 | 38 | 26 | 8 | 22 | 20 | 16 | 11 | 18 | 30 | 15 | 19 |
| 17 | 9 | 44 | 39 | 56 | 28 | 50 | 46 | 13 | 25 | 31 | 59 | 11 | 18 | 19 | 27 | 20 | 26 | 27 | 15 | 15 | 16 | 9 | 16 | 22 |
| 18 | 36 | 41 | 63 | 54 | 62 | 31 | 32 | n.d. | 30 | 41 | 72 | 24 | 18 | 15 | 19 | 28 | 12 | 34 | 21 | 16 | 14 | 17 | 16 | 20 |
| 19 | 75 | 44 | 54 | 35 | 108 | 45 | 21 | 30 | 25 | 30 | 85 | 20 | 17 | 11 | 25 | 33 | 13 | 42 | 28 | 29 | 16 | 28 | 10 | 7 |
| 20 | 74 | 24 | 57 | 24 | 140 | 54 | 9 | 29 | 28 | 12 | 53 | 12 | 19 | 13 | 33 | 35 | 9 | 27 | 22 | 33 | 23 | n.d | 3 | n.d. |
| 21 | 61 | 21 | 65 | 22 | 136 | 82 | 21 | 27 | 34 | 12 | 53 | 20 | 20 | 15 | 49 | 35 | 11 | 26 | 23 | 28 | 18 | n.d | 15 | n.d. |
| 22 | 51 | 26 | 46 | 21 | 154 | 66 | 24 | 33 | 18 | 28 | 37 | 30 | 26 | 18 | 37 | 35 | 11 | 32 | 18 | 21 | 19 | 10 | 11 | 23 |
| 23 | 30 | 38 | 48 | 37 | 180 | 72 | 31 | 54 | 13 | 40 | 20 | 34 | 33 | 14 | 30 | 33 | 14 | 31 | 16 | 16 | 30 | 16 | 14 | 19 |
| 24 | 49 | 28 | 53 | 42 | 222 | 63 | 53 | 73 | 11 | 29 | n.d | 48 | 16 | 11 | 20 | 29 | 23 | n.d | 21 | 24 | 31 | 17 | 20 | 10 |
| 25 | 62 | 20 | 49 | 39 | 132 | 34 | 58 | 78 | 23 | 32 | 30 | 67 | 19 | 19 | 24 | 34 | 20 | 33 | 27 | 23 | 39 | 20 | 27 | 9 |
| 26 | 53 | 26 | 53 | 42 | 161 | 50 | 27 | 49 | 27 | 29 | 37 | 49 | 12 | 20 | 25 | 17 | 29 | 40 | n.d | 28 | 41 | 18 | 25 | 13 |
| 27 | 59 | 17 | 44 | 46 | 89 | 79 | 24 | 48 | 17 | 26 | 39 | 37 | 15 | 10 | 16 | 20 | 32 | 17 | 21 | 27 | 33 | 17 | 23 | 19 |
| 28 | 84 | 43 | 60 | 25 | 75 | 99 | 34 | 46 | 26 | 33 | 24 | 27 | 25 | 10 | 20 | 17 | 36 | 12 | 21 | 6 | 18 | 14 | 28 | 25 |
| 29 | 65 | 57 | 65 | 27 | 103 | | | | 28 | 9 | 25 | 18 | 24 | 10 | 27 | 12 | 35 | 19 | 21 | 10 | 22 | 13 | 31 | 23 |
| 30 | 58 | 43 | 44 | 45 | | | | | 15 | 8 | 22 | 30 | 23 | 11 | 25 | 14 | 34 | 12 | 18 | 17 | 16 | 13 | 29 | 13 |
| 31 | 63 | 29 | 21 | 43 | | | | | 37 | 13 | 12 | 47 | | | | | 21 | 7 | 12 | 22 | | | | |

**Tav. 2.4** *(segue)* **- Polveri sottili ( PM10). Media giornaliera in microgrammi/m3. Pordenone Centro. Anni 2008 - 2011**

| Giorno | luglio | | | | agosto | | | | settembre | | | | ottobre | | | | novembre | | | | dicembre | | | |
|---|---|---|---|---|---|---|---|---|---|---|---|---|---|---|---|---|---|---|---|---|---|---|---|---|
| | 2008 | 2009 | 2010 | 2011 | 2008 | 2009 | 2010 | 2011 | 2008 | 2009 | 2010 | 2011 | 2008 | 2009 | 2010 | 2011 | 2008 | 2009 | 2010 | 2011 | 2008 | 2009 | 2010 | 2011 |
| 1 | 16 | 14 | 29 | 12 | 27 | 21 | 6 | 13 | 24 | 16 | 9 | 21 | 50 | 59 | n.d | 20 | 15 | 18 | 2 | 40 | 18 | 11 | 13 | 58 |
| 2 | 25 | 17 | 35 | 8 | 22 | 25 | 18 | 15 | 26 | 23 | 11 | 25 | 48 | 17 | 21 | 16 | 39 | 21 | 12 | 55 | 21 | 16 | 31 | 68 |
| 3 | 24 | 17 | 36 | 10 | 24 | 21 | 13 | 19 | 29 | 24 | n.d | 27 | 37 | 12 | 25 | 20 | 26 | 13 | 24 | 52 | 33 | 21 | 16 | 60 |
| 4 | 36 | 17 | 29 | 20 | 34 | 8 | 9 | 13 | 26 | 23 | n.d | 23 | 15 | 17 | 26 | 35 | 31 | 19 | 46 | 38 | 39 | 11 | 15 | 72 |
| 5 | 16 | 8 | 14 | 13 | 34 | 9 | 12 | 9 | 26 | 10 | n.d | 11 | 12 | 24 | 16 | 36 | 29 | 18 | 64 | 23 | 31 | 10 | 30 | 55 |
| 6 | 17 | 15 | n.d | 13 | 18 | 16 | 9 | 14 | 30 | 5 | 13 | 9 | 28 | 42 | 14 | 38 | 27 | 8 | 80 | 20 | 38 | 24 | 19 | 22 |
| 7 | 20 | n.d | n.d | 20 | 20 | 16 | 8 | 17 | 29 | 10 | 15 | 16 | 42 | 81 | 12 | 24 | 19 | 22 | 44 | 26 | 40 | 30 | 19 | 34 |
| 8 | 12 | n.d | 21 | 22 | 21 | 14 | 12 | 23 | 14 | 14 | 12 | 17 | 42 | 83 | 16 | 11 | n.d. | 13 | 22 | 20 | 53 | 14 | 22 | 47 |
| 9 | 12 | 7 | 28 | 20 | 8 | 13 | 15 | 7 | 19 | 16 | 8 | 21 | 55 | 56 | 20 | 7 | n.d. | 7 | 11 | 33 | 46 | 23 | 31 | 49 |
| 10 | 24 | 7 | 28 | 21 | 8 | 18 | 14 | 8 | 23 | 19 | 12 | 26 | 39 | 18 | 15 | 14 | 50 | 13 | 16 | 34 | 18 | 27 | 31 | 47 |
| 11 | 34 | 6 | 25 | 21 | 16 | 11 | 16 | 12 | 26 | 24 | 12 | 28 | 30 | 8 | 22 | 24 | 44 | 28 | 31 | 22 | 7 | 40 | 33 | 63 |
| 12 | n.d. | 7 | 32 | 20 | 20 | 12 | 20 | 17 | 33 | 20 | 30 | 21 | 38 | 8 | 25 | 31 | 34 | 33 | 54 | 32 | 9 | 25 | 40 | n.d. |
| 13 | n.d. | 15 | 30 | 27 | 26 | 13 | 12 | 15 | 23 | 21 | 19 | 28 | 50 | 11 | 31 | 16 | 7 | 54 | 46 | 39 | 16 | 15 | 21 | 22 |
| 14 | n.d. | 21 | 26 | 33 | 20 | 11 | 12 | 16 | 9 | 8 | 14 | 31 | 38 | 12 | 34 | 16 | 16 | 63 | 78 | 24 | 8 | 19 | 31 | 27 |
| 15 | 18 | 29 | 33 | 15 | 13 | 8 | 15 | 15 | 12 | 10 | 22 | 25 | 43 | 10 | 36 | 17 | 26 | 67 | 48 | 25 | 10 | 32 | 52 | 57 |
| 16 | 24 | 28 | 34 | 16 | 6 | 13 | 25 | 9 | 15 | 11 | 28 | 27 | 66 | 13 | 31 | 20 | 30 | 91 | 22 | 27 | 9 | 30 | 59 | 28 |
| 17 | 21 | 20 | 34 | 18 | 6 | 17 | n.d | 11 | 16 | 13 | 21 | 33 | 57 | 24 | 5 | 27 | 26 | 118 | 22 | 48 | 19 | 39 | 39 | 23 |
| 18 | 13 | 14 | 11 | 15 | 11 | 18 | n.d | 18 | 20 | 15 | 6 | 21 | 19 | 15 | 17 | 41 | 21 | 116 | 16 | 45 | 35 | 36 | 55 | 20 |
| 19 | 11 | 6 | 11 | 19 | 17 | 21 | 30 | 25 | 22 | 16 | 8 | 7 | 26 | 16 | 24 | 55 | 42 | 58 | 21 | 71 | 44 | 25 | 36 | 29 |
| 20 | 14 | 11 | 18 | 9 | 25 | 25 | 22 | 23 | 21 | 19 | 24 | 10 | 46 | 19 | 17 | 10 | 53 | 54 | 25 | 76 | 37 | 44 | 55 | 34 |
| 21 | 7 | 21 | 24 | 10 | 21 | 28 | 20 | 22 | 16 | n.d | 22 | 19 | 62 | 31 | 18 | 12 | 76 | 57 | 9 | 82 | 36 | 53 | 40 | 40 |
| 22 | 9 | 25 | 28 | 10 | 21 | 16 | 21 | 32 | 16 | n.d | 15 | 24 | 76 | n.d. | 22 | 17 | 23 | 63 | 25 | 65 | 47 | 19 | 14 | 47 |
| 23 | 11 | 30 | 25 | 8 | 20 | 5 | 22 | 42 | 14 | 31 | 20 | 28 | 48 | 18 | 40 | 17 | 19 | 55 | 33 | 28 | 58 | 17 | 28 | 44 |
| 24 | 13 | 28 | 9 | 3 | 6 | 10 | 21 | 40 | 14 | 34 | 24 | 20 | 34 | 11 | 51 | 20 | 27 | 55 | 24 | 30 | 82 | 13 | 12 | 67 |
| 25 | 20 | 9 | 8 | 7 | 10 | 15 | 13 | 37 | 21 | 26 | 9 | 19 | 33 | 11 | 5 | 11 | 32 | 59 | 31 | 42 | 23 | 23 | 10 | 40 |
| 26 | 10 | 5 | 13 | 10 | 16 | 19 | 23 | 34 | 27 | 17 | 8 | 25 | 30 | 17 | 18 | 17 | 26 | 57 | 20 | 53 | 16 | 15 | 12 | 31 |
| 27 | 8 | 13 | 14 | 12 | 16 | 22 | 29 | 27 | 22 | 22 | 8 | 32 | 36 | 20 | 24 | 17 | 37 | 32 | 18 | 43 | 26 | 15 | 34 | 31 |
| 28 | 12 | 19 | 16 | 14 | 19 | 29 | 12 | 13 | 18 | 40 | 13 | 31 | 44 | 19 | 29 | 28 | 22 | 52 | 9 | 45 | 22 | 19 | 40 | 43 |
| 29 | 18 | 19 | 39 | 16 | 25 | 17 | 7 | 17 | 27 | 48 | 13 | 31 | 26 | 24 | 32 | 27 | 17 | 49 | 39 | 49 | 37 | 32 | 39 | 29 |
| 30 | 25 | 24 | 8 | 17 | 28 | 6 | 41 | 26 | 35 | 62 | 19 | 26 | 17 | 16 | 35 | 20 | 16 | n.d. | 13 | 50 | 45 | 39 | 49 | 22 |
| 31 | 26 | 21 | 7 | 12 | 20 | 12 | 12 | 26 | | | | | 15 | 14 | 23 | 41 | | | | | 53 | 33 | 50 | 25 |

*Fonte* : ARPA Regione FVG

Nota: Valore limite giornaliero: 50µg/m³

**Tav. 2.5 - Rilevazioni meteorologiche. Comune di Pordenone. 2000 - 2011**

| | 2000 | 2001* | 2002 | 2003 | 2004 | 2005* | 2006 | 2007 | 2008 | 2009 | 2010 | 2011 |
|---|---|---|---|---|---|---|---|---|---|---|---|---|
| N. giorni con precipitazioni | (….) | (….) | (….) | (….) | (….) | (….) | 87 | 84 | 112 | 105 | 111 | 79 |
| Valore annuo cumulato mm | 1376,6 | 893,4 | 1431,2 | 913,6 | 1419,0 | 1419,0 | 1120,0 | 1232,4 | 1737,0 | 1529,1 | 1841,1 | 1197,8 |
| Mese con >precipitazioni in mm | novembre | marzo | novembre | novembre | febbraio | settembre | agosto | settembre | dicembre | marzo | novembre | giugno |
| Mese con <precipitazioni in mm | gennaio | ottobre | marzo | marzo | luglio | marzo | luglio | aprile | febbraio | maggio | aprile | aprile |
| Massima precipitazione giornaliera rilevata - mm | 114 | 72,4 | 74,6 | 59,8 | 89,0 | 250,4 | 84,4 | 64,8 | 99,7 | 107,1 | 135,4 | 104,7 |
| Data di riferimento | 16-set | 20-lug | 18-nov | 8-nov | 31-ott | 9-set | 15-set | 26-set | 13-nov | 29-mar | 01-nov | 16-mar |
| Temperatura media annua in °C | 13,2 | 13,5 | 13,7 | 13,5 | 12,7 | 12,6 | 13,6 | 14,0 | 13,7 | 14,1 | 13,2 | 13,9 |
| Temperatura massima rilevata in °C | 33,8 | 33,9 | 35,0 | 36,9 | 33,6 | 35,3 | 37,8 | 37,1 | 34,8 | 35,2 | 36,7 | 37,3 |
| Data di riferimento valore estremo | 25-ago | 01-ago | 22-giu | 11-ago | 23-lug | 30-lug | 23-lug | 19-lug | 26-giu | 18-ago | 16-lug | 23-ago |
| Temperatura minima rilevata in °C | -9,4 | -8,6 | -9,6 | -7,8 | -7,0 | -8,9 | -9,3 | -4,6 | -5,1 | -12,4 | -7,2 | -5,9 |
| Data di riferimento valore estremo | 26-gen | 17-dic | 4-gen | 25-dic | 24-gen | 1-mar | 25-gen | 19-dic | 02-gen | 21-dic | 19-dic | 05-gen |

*Fonte:* OSMER - Regione F.V.G.

* il valore cumulato delle precipitazioni è approssimato per difetto

**Tav. 2.6 - Rilevazioni meteorologiche mensili. Pordenone. Temperature minime anni 1996 - 2011. Valori medi e valori estremi**

| ANNO | Temperatura C° -minima - valore medio | | | | | | | | | | | |
|---|---|---|---|---|---|---|---|---|---|---|---|---|
| | gennaio | febbraio | marzo | aprile | maggio | giugno | luglio | agosto | settembre | ottobre | novembre | dicembre |
| 1996 | 0,8 | -1,7 | 0,9 | 7,3 | 11,9 | 15,5 | 15,4 | 15,7 | 11,0 | 8,3 | 5,5 | 0,0 |
| 1997 | 0,8 | 0,0 | 2,8 | 4,5 | 11,8 | 15,5 | 15,9 | 16,6 | 12,5 | 7,5 | 4,6 | 2,1 |
| 1998 | 0,4 | -0,2 | 1,3 | 7,6 | 12,0 | 16,3 | 17,5 | 17,4 | 12,4 | 8,3 | 1,3 | -2,4 |
| 1999 | -1,6 | -2,3 | 3,7 | 8,0 | 13,5 | 15,2 | 17,3 | 17,3 | 14,2 | 9,2 | 2,7 | -1,5 |
| 2000 | -4,0 | -0,8 | 3,0 | 9,2 | 13,0 | 15,9 | 15,4 | 17,0 | 12,7 | 10,5 | 6,4 | 2,8 |
| 2001 | 2,1 | 1,1 | 7,0 | 6,9 | 14,7 | 14,2 | 17,9 | 18,2 | 11,4 | 11,6 | 2,1 | -4,0 |
| 2002 | -3,5 | 2,1 | 4,6 | 7,6 | 13,1 | 17,7 | 18,4 | 17,1 | 13,3 | 9,3 | 7,1 | 3,0 |
| 2003 | -1,0 | -3,3 | 2,3 | 6,8 | 13,1 | 19,0 | 18,2 | 19,5 | 11,4 | 6,5 | 5,8 | 0,6 |
| 2004 | -2,1 | -0,4 | 3,3 | 8,0 | 10,3 | 15,4 | 17,1 | 17,0 | 12,6 | 12,1 | 3,5 | 0,5 |
| 2005 | -2,3 | -2,6 | 2,0 | 7,1 | 12,5 | 16,2 | 17,8 | 15,9 | 14,4 | 10,0 | 3,6 | -1,0 |
| 2006 | -2,3 | -0,2 | 3,1 | 7,5 | 11,7 | 15,7 | 19,3 | 15,6 | 14,1 | 10,6 | 4,5 | 1,5 |
| 2007 | 2,3 | 2,8 | 5,3 | 9,4 | 13,7 | 17,1 | 16,9 | 16,4 | 11,6 | 7,6 | 2,2 | -1,2 |
| 2008 | 1,7 | 0,4 | 3,8 | 7,8 | 13,3 | 16,9 | 17,6 | 17,8 | 12,5 | 9,4 | 4,8 | 1,3 |
| 2009 | -0,6 | 0,5 | 3,2 | 9,3 | 13,9 | 15,6 | 17,8 | 18,8 | 14,6 | 8,7 | 6,8 | 0,1 |
| 2010 | -1,2 | 1,2 | 3,8 | 7,8 | 12,2 | 16,5 | 18,8 | 17,1 | 12,8 | 7,1 | 6,6 | -0,3 |
| 2011 | -0,4 | 0,1 | 3,6 | 8,4 | 12,3 | 16,8 | 16,8 | 18,1 | 15,9 | 7,2 | 2,9 | 0,1 |

| ANNO | Temperatura C° - minima - valore estremo | | | | | | | | | | | |
|---|---|---|---|---|---|---|---|---|---|---|---|---|
| | gennaio | febbraio | marzo | aprile | maggio | giugno | luglio | agosto | settembre | ottobre | novembre | dicembre |
| 1996 | -4,9 | -6,3 | -5,2 | 2,1 | 5,9 | 10,9 | 10,3 | 11,8 | 6,2 | 3,0 | -0,9 | -10,0 |
| 1997 | -3,3 | -4,5 | -0,4 | -1,1 | 7,3 | 10,7 | 13,1 | 11,0 | 8,2 | -2,3 | -4,3 | -3,2 |
| 1998 | -6,3 | -6,5 | -3,4 | 3,8 | 7,8 | 10,0 | 11,8 | 9,2 | 8,7 | 2,5 | -5,2 | -6,0 |
| 1999 | -6,9 | -7,7 | -2,1 | 2,6 | 9,6 | 9,5 | 13,7 | 13,1 | 9,8 | 0,5 | -3,5 | -7,5 |
| 2000 | -9,4 | -3,6 | -1,7 | 3,5 | 7,4 | 12,9 | 9,8 | 13,1 | 8,7 | 4,7 | 0,0 | -6,8 |
| 2001 | -5,0 | -4,2 | -1,3 | 2,6 | 10,5 | 6,7 | 14,0 | 12,8 | 5,8 | 6,2 | -3,3 | -8,6 |
| 2002 | -9,6 | -2,1 | -1,1 | 2,5 | 5,8 | 13,5 | 15,5 | 13,8 | 5,2 | 4,4 | -0,3 | -5,0 |
| 2003 | -7,6 | -5,6 | -1,9 | -2,9 | 7,2 | 15,7 | 14,2 | 12,0 | 6,8 | -1,9 | -0,9 | -7,8 |
| 2004 | -7,8 | -3,3 | -3,4 | 1,3 | 5,8 | 11,5 | 10,9 | 10,9 | 6,8 | 5,1 | -4,0 | -5,6 |
| 2005 | -6,5 | -6,4 | -8,9 | 1,9 | 7,8 | 7,3 | 11,0 | 10,1 | 10,1 | 3,3 | -3,5 | -5,5 |
| 2006 | -9,3 | -5,8 | -4,0 | 1,0 | 4,5 | 6,3 | 15,8 | 10,4 | 11,1 | 3,7 | -1,6 | -4,3 |
| 2007 | -3,6 | -2 | 0,1 | 4,2 | 10 | 12,9 | 9,7 | 12,8 | 7,9 | -0,7 | -3,1 | -4,6 |
| 2008 | -5,1 | -4,6 | -0,6 | 3,0 | 8,3 | 9,2 | 12,2 | 13,4 | 5,2 | 4,4 | -3,7 | -5,0 |
| 2009 | -7,6 | -5,1 | -2,0 | 5,9 | 9,0 | 9,4 | 12,3 | 13,1 | 10,2 | 0,8 | 1,5 | -12,4 |
| 2010 | -5,9 | -5,6 | -3,3 | 2,6 | 7,0 | 10,0 | 14,0 | 8,9 | 9,7 | 0,5 | 0,3 | -7,2 |
| 2011 | -5,9 | -4,6 | -3,2 | 4,5 | 7,5 | 13,0 | 11,2 | 12,7 | 12,0 | 1,3 | -3,0 | -4,8 |

*Fonte:* OSMER - Regione F.V.G.

**Tav. 2.7 - Rilevazioni meteorologiche mensili. Pordenone.Temperature massime anni 1996 - 2011. Valori medi e valori estremi**

| ANNO | Temperatura C° - massima - valore medio | | | | | | | | | | | |
|---|---|---|---|---|---|---|---|---|---|---|---|---|
| | gennaio | febbraio | marzo | aprile | maggio | giugno | luglio | agosto | settembre | ottobre | novembre | dicembre |
| 1996 | 7,4 | 7,3 | 11,1 | 17,8 | 22,1 | 27,1 | 26,4 | 27,2 | 20,9 | 17,3 | 12,4 | 7,0 |
| 1997 | 8,6 | 9,9 | 16,0 | 16,7 | 22,8 | 25,0 | 27,3 | 27,7 | 26,1 | 17,9 | 11,9 | 8,3 |
| 1998 | 7,5 | 13,1 | 13,3 | 15,9 | 23,0 | 26,7 | 28,5 | 30,0 | 23,0 | 17,6 | 10,8 | 6,4 |
| 1999 | 8,0 | 7,9 | 13,5 | 17,5 | 23,0 | 26,3 | 28,6 | 27,4 | 25,6 | 18,5 | 11,1 | 6,6 |
| 2000 | 5,9 | 9,7 | 13,1 | 19,1 | 23,9 | 28,1 | 26,2 | 29,6 | 24,5 | 19,1 | 13,2 | 9,2 |
| 2001 | 8,2 | 11,4 | 14,2 | 17,6 | 25,8 | 26,6 | 28,7 | 30,4 | 21,6 | 21,7 | 12,7 | 6,7 |
| 2002 | 6,8 | 9,7 | 16,6 | 18,1 | 23,0 | 28,2 | 29,0 | 28,1 | 23,7 | 18,7 | 14,5 | 8,8 |
| 2003 | 7,3 | 8,3 | 15,2 | 16,8 | 26,1 | 31,2 | 30,2 | 33,5 | 24,4 | 15,9 | 13,6 | 9,0 |
| 2004 | 5,9 | 7,0 | 12,5 | 17,9 | 20,9 | 26,2 | 28,6 | 28,5 | 24,5 | 18,9 | 13,7 | 10,4 |
| 2005 | 6,9 | 7,9 | 13,0 | 17,5 | 24,5 | 28,4 | 29,5 | 26,5 | 25,0 | 18,5 | 12,1 | 7,8 |
| 2006 | 7,0 | 8,9 | 11,7 | 18,6 | 22,9 | 29,2 | 33,2 | 25,9 | 26,6 | 21,8 | 14,7 | 10,7 |
| 2007 | 10,0 | 12,6 | 16,1 | 23,6 | 25,5 | 27,9 | 30,7 | 28,3 | 23,6 | 18,8 | 12,8 | 8,9 |
| 2008 | 9,4 | 10,2 | 13,4 | 18,0 | 24,3 | 27,8 | 29,9 | 30,1 | 23,9 | 20,5 | 13,3 | 8,6 |
| 2009 | 7,9 | 9,8 | 14,3 | 20,8 | 26,4 | 26,8 | 29,8 | 31,5 | 27,3 | 19,6 | 13,2 | 8,2 |
| 2010 | 6,1 | 9,1 | 13,2 | 20,1 | 22,3 | 27,4 | 30,9 | 28,5 | 23,9 | 18,4 | 12,9 | 6,8 |
| 2011 | 6,8 | 10,8 | 14,3 | 22,5 | 26,6 | 27,6 | 28,5 | 31,3 | 28,8 | 19,7 | 14,3 | 9,3 |

| ANNO | Temperatura C° - massima - valore estremo | | | | | | | | | | | |
|---|---|---|---|---|---|---|---|---|---|---|---|---|
| | gennaio | febbraio | marzo | aprile | maggio | giugno | luglio | agosto | settembre | ottobre | novembre | dicembre |
| 1996 | 14,1 | 14,0 | 17,1 | 24,1 | 28,2 | 34,8 | 31,0 | 30,5 | 25,7 | 22,2 | 17,7 | 12,9 |
| 1997 | 14,2 | 16,3 | 20,5 | 23,1 | 32,4 | 30,4 | 29,8 | 30,7 | 30,6 | 23,9 | 16,1 | 12,1 |
| 1998 | 12,7 | 20,1 | 20,2 | 22,2 | 29,8 | 31,5 | 34,4 | 35,8 | 27,8 | 21,6 | 16,5 | 11,8 |
| 1999 | 13,2 | 13,1 | 20,5 | 21,9 | 28,6 | 30,6 | 31,8 | 31,5 | 29,3 | 24,4 | 20,3 | 11,6 |
| 2000 | 12,7 | 14,6 | 18,4 | 27,5 | 28,0 | 32,3 | 30,8 | 33,8 | 28,7 | 26,7 | 17,4 | 15,8 |
| 2001 | 11,6 | 17,3 | 19,5 | 26,2 | 31,9 | 31,5 | 33,1 | 33,9 | 26,9 | 27,2 | 20,6 | 13,4 |
| 2002 | 12,4 | 14,4 | 22,5 | 23,7 | 27,8 | 35,0 | 32,7 | 31,0 | 28,9 | 22,0 | 18,8 | 14,2 |
| 2003 | 12,4 | 15,3 | 20,6 | 22,8 | 31,8 | 36,0 | 34,1 | 36,9 | 29,1 | 24,0 | 20,2 | 15,3 |
| 2004 | 15,3 | 12,9 | 22,2 | 25,3 | 26,3 | 31,1 | 33,6 | 31,4 | 29,0 | 23,4 | 26,3 | 16,0 |
| 2005 | 11,0 | 12,8 | 22,0 | 24,9 | 33,2 | 33,5 | 35,3 | 32,1 | 32,3 | 22,0 | 20,0 | 12,9 |
| 2006 | 13,7 | 17,0 | 17,4 | 26,5 | 27,0 | 36,2 | 37,8 | 30,5 | 31,3 | 26,9 | 18,3 | 16,4 |
| 2007 | 16,2 | 16,8 | 21,8 | 27,5 | 33,5 | 32,6 | 37,1 | 32,2 | 27,5 | 27,3 | 19,7 | 12,8 |
| 2008 | 14,2 | 16,7 | 19,5 | 22,6 | 32,7 | 34,8 | 33,2 | 33,4 | 31,1 | 26,5 | 21,0 | 12,5 |
| 2009 | 12,3 | 13,6 | 17,7 | 25,9 | 34,0 | 31,6 | 34,6 | 35,2 | 31,9 | 25,2 | 16,1 | 13,8 |
| 2010 | 9,4 | 14,5 | 21,0 | 27,3 | 28,0 | 32,7 | 36,7 | 32,2 | 27,5 | 24,7 | 18,9 | 14,1 |
| 2011 | 11,5 | 16,2 | 21,6 | 30,3 | 32,1 | 31,8 | 34,5 | 37,3 | 32,4 | 29,5 | 18,8 | 12,7 |

*Fonte:* OSMER - Regione F.V.G.

**Tav. 2.8 - Rilevazioni meteorologiche mensili. Comune di Pordenone. Temperature medie (valore medio). Anni 1996 - 2011**

| ANNO | gennaio | febbraio | marzo | aprile | maggio | giugno | luglio | agosto | settembre | ottobre | novembre | dicembre |
|---|---|---|---|---|---|---|---|---|---|---|---|---|
| 1996 | 3,9 | 2,5 | 6,0 | 12,4 | 16,9 | 21,3 | 20,9 | 21,1 | 15,5 | 12,3 | 8,6 | 3,1 |
| 1997 | 4,3 | 4,6 | 9,2 | 10,5 | 17,2 | 20,0 | 21,3 | 21,9 | 18,9 | 12,2 | 8,0 | 5,0 |
| 1998 | 3,8 | 5,8 | 7,3 | 11,3 | 17,4 | 21,3 | 23,0 | 23,6 | 17,3 | 12,4 | 5,7 | 1,5 |
| 1999 | 2,7 | 2,5 | 8,5 | 12,5 | 18,0 | 20,6 | 22,8 | 22,1 | 19,6 | 13,5 | 6,4 | 2,2 |
| 2000 | 0,2 | 4,2 | 7,9 | 13,9 | 18,3 | 22,0 | 20,6 | 23,1 | 18,1 | 14,2 | 9,5 | 5,8 |
| 2001 | 5,1 | 6,0 | 10,5 | 12,1 | 20,2 | 20,5 | 23,1 | 24,3 | 16,3 | 16,0 | 6,8 | 0,7 |
| 2002 | 1,1 | 5,8 | 10,4 | 12,8 | 17,9 | 22,9 | 23,4 | 22,3 | 17,8 | 13,6 | 10,8 | 5,8 |
| 2003 | 2,7 | 2,0 | 8,5 | 11,7 | 19,7 | 25,0 | 24,2 | 26,0 | 17,4 | 11,0 | 9,3 | 4,5 |
| 2004 | 1,7 | 3,1 | 7,6 | 12,7 | 15,4 | 20,7 | 22,9 | 22,5 | 18,2 | 15,2 | 8,0 | 4,8 |
| 2005 | 1,6 | 2,2 | 7,1 | 12,1 | 18,5 | 22,2 | 23,6 | 21,0 | 19,2 | 13,7 | 7,5 | 2,9 |
| 2006 | 1,8 | 4,0 | 7,3 | 13,0 | 17,4 | 22,5 | 26,3 | 20,4 | 20,0 | 15,5 | 9,1 | 5,5 |
| 2007 | 5,8 | 7,4 | 10,6 | 16,6 | 19,3 | 22,3 | 23,8 | 22,2 | 17,1 | 12,9 | 7,1 | 3,0 |
| 2008 | 5,2 | 4,7 | 8,4 | 12,6 | 18,6 | 22,1 | 23,7 | 23,8 | 17,6 | 14,4 | 8,7 | 4,6 |
| 2009 | 3,4 | 4,7 | 8,5 | 14,7 | 20,0 | 21,0 | 23,7 | 24,8 | 20,5 | 13,7 | 9,8 | 4,0 |
| 2010 | 2,1 | 4,9 | 8,2 | 14,0 | 17,0 | 21,8 | 24,8 | 22,5 | 17,9 | 12,3 | 9,7 | 3,1 |
| 2011 | 3,0 | 5,0 | 8,9 | 15,4 | 19,6 | 21,9 | 22,5 | 24,5 | 21,8 | 12,9 | 7,7 | 4,5 |

*Fonte:* OSMER - Regione F.V.G.

**Tav. 2.9 - Rilevazioni meteorologiche mensili. Pordenone. Umidità, vento e radiazione globale. Anno 2011**

| MESE | Umidità media % | Vento medio Km/h | vento massimo Km/h | radiazione globale Kj/m2 valore medio | radiazione globale Kj/m2 valore estremo | radiazione globale Kj/m2 valore cumulato |
|---|---|---|---|---|---|---|
| gennaio | 80 | 4,6 | 17,1 | 4053 | 9001 | 125648 |
| febbraio | 71 | 5,1 | 17,2 | 7764 | 13289 | 217387 |
| marzo | 67 | 6,8 | 23,4 | 12317 | 19570 | 381819 |
| aprile | 56 | 6,1 | 26,2 | 19586 | 23710 | 568000 |
| maggio | 55 | 6,3 | 28,5 | 25082 | 29767 | 777528 |
| giugno | 67 | 6,4 | 28,5 | 21522 | 31005 | 645645 |
| luglio | 65 | 6,5 | 28,0 | 23121 | 29755 | 716766 |
| agosto | 68 | 5,3 | 23,4 | 21836 | 26812 | 676920 |
| settembre | 72 | 5,1 | 21,3 | 15908 | 20771 | 477250 |
| ottobre | 78 | 5,2 | 20,5 | 11171 | 16729 | 346299 |
| novembre | 85 | 5,1 | 16,0 | 6856 | 9835 | 205677 |
| dicembre | 89 | 4,0 | 14,2 | 3938 | 7016 | 122084 |

*Fonte:* OSMER - Regione F.V.G.

**Tav. 3.1 - Popolazione residente. Dati riassuntivi al 31.12.2011**

| | Circoscrizione | | | | Comune |
|---|---|---|---|---|---|
| | Rorai-Cappuccini | Sud | Centro | Torre | |
| Superficie (Kmq) | 10,3 | 19,1 | 2,3 | 6,5 | 38,2 |
| Totale residenti* | 13.460 | 13.866 | 11.827 | 11.212 | 50.365 |
| Densità abitativa (ab./Kmq) | 1.307 | 726 | 5.142 | 1.725 | 1.318 |
| Maschi | 6.364 | 6.667 | 5.460 | 5.299 | 23.790 |
| Femmine | 7.096 | 7.199 | 6.367 | 5.913 | 26.575 |
| Stranieri | 2.034 | 2073 | 2.190 | 1.340 | 7.637 |
| Famiglie | 6.238 | 6.258 | 5.846 | 5.194 | 23.536 |
| Abitanti 0-14 anni (valori assoluti) | 1.622 | 1.891 | 1.411 | 1.476 | 6.400 |
| Abitanti ≥ 65 anni (valori assoluti) | 3.041 | 2.990 | 3.022 | 2.664 | 11.717 |

* Dato ricalcolato a seguito del 15° Censimento generale della popolazione

**Tav. 3.2 - Movimento naturale della popolazione residente, per sesso. 1957 - 2011**

| ANNO | NATI | | | MORTI | | | Saldo naturale |
|---|---|---|---|---|---|---|---|
| | Maschi | Femmine | Totale | Maschi | Femmine | Totale | |
| 1957 | 218 | 223 | 441 | 146 | 138 | 284 | 157 |
| 1958 | 253 | 224 | 477 | 137 | 100 | 237 | 240 |
| 1959 | 239 | 241 | 480 | 123 | 120 | 243 | 237 |
| 1960 | 258 | 270 | 528 | 166 | 126 | 292 | 236 |
| 1961 | 309 | 268 | 577 | 143 | 144 | 287 | 290 |
| 1962 | 316 | 278 | 594 | 143 | 149 | 292 | 302 |
| 1963 | 384 | 342 | 726 | 187 | 158 | 345 | 381 |
| 1964 | 424 | 372 | 796 | 171 | 165 | 336 | 460 |
| 1965 | 395 | 405 | 800 | 188 | 169 | 357 | 443 |
| 1966 | 406 | 401 | 807 | 205 | 151 | 356 | 451 |
| 1967 | 395 | 399 | 794 | 176 | 177 | 353 | 441 |
| 1968 | 433 | 389 | 822 | 192 | 196 | 388 | 434 |
| 1969 | 413 | 410 | 823 | 233 | 152 | 385 | 438 |
| 1970 | 386 | 389 | 775 | 206 | 159 | 365 | 410 |
| 1971 | 416 | 365 | 781 | 244 | 180 | 424 | 357 |
| 1972 | 455 | 406 | 861 | 232 | 208 | 440 | 421 |
| 1973 | 401 | 400 | 801 | 265 | 201 | 466 | 335 |
| 1974 | 414 | 436 | 850 | 212 | 200 | 412 | 438 |
| 1975 | 381 | 347 | 728 | 251 | 222 | 473 | 255 |
| 1976 | 314 | 317 | 631 | 246 | 221 | 467 | 164 |
| 1977 | 319 | 276 | 595 | 269 | 223 | 492 | 103 |
| 1978 | 278 | 261 | 539 | 230 | 225 | 455 | 84 |
| 1979 | 241 | 215 | 456 | 247 | 201 | 448 | 8 |
| 1980 | 244 | 217 | 461 | 254 | 235 | 489 | -28 |
| 1981 | 210 | 238 | 448 | 253 | 199 | 452 | -4 |
| 1982 | 237 | 212 | 449 | 261 | 200 | 461 | -12 |
| 1983 | 227 | 233 | 460 | 248 | 226 | 474 | -14 |
| 1984 | 201 | 194 | 395 | 223 | 208 | 431 | -36 |
| 1985 | 207 | 191 | 398 | 230 | 252 | 482 | -84 |
| 1986 | 202 | 176 | 378 | 248 | 231 | 479 | -101 |
| 1987 | 197 | 192 | 389 | 239 | 210 | 449 | -60 |
| 1988 | 186 | 202 | 388 | 226 | 207 | 433 | -45 |
| 1989 | 182 | 162 | 344 | 228 | 240 | 468 | -124 |
| 1990 | 191 | 214 | 405 | 254 | 250 | 504 | -99 |
| 1991 | 193 | 206 | 399 | 217 | 243 | 460 | -61 |
| 1992 | 218 | 224 | 442 | 237 | 249 | 486 | -44 |
| 1993 | 211 | 179 | 390 | 231 | 235 | 466 | -76 |
| 1994 | 196 | 151 | 347 | 237 | 237 | 474 | -127 |
| 1995 | 198 | 150 | 348 | 239 | 230 | 469 | -121 |
| 1996 | 200 | 192 | 392 | 256 | 269 | 525 | -133 |
| 1997 | 155 | 158 | 313 | 262 | 291 | 553 | -240 |
| 1998 | 203 | 172 | 375 | 217 | 294 | 511 | -136 |
| 1999 | 196 | 202 | 398 | 246 | 244 | 490 | -92 |
| 2000 | 182 | 199 | 381 | 255 | 243 | 498 | -117 |
| 2001 | 242 | 186 | 428 | 214 | 246 | 460 | -32 |
| 2002 | 182 | 204 | 386 | 234 | 276 | 510 | -124 |
| 2003 | 238 | 206 | 444 | 255 | 264 | 519 | -75 |
| 2004 | 254 | 224 | 478 | 239 | 264 | 503 | -25 |
| 2005 | 231 | 235 | 466 | 219 | 275 | 494 | -28 |
| 2006 | 246 | 250 | 496 | 243 | 268 | 511 | -15 |
| 2007 | 256 | 260 | 516 | 208 | 273 | 481 | 35 |
| 2008 | 256 | 230 | 486 | 257 | 313 | 570 | -84 |
| 2009 | 273 | 237 | 510 | 266 | 323 | 589 | -79 |
| 2010 | 249 | 231 | 480 | 232 | 286 | 518 | -38 |
| 2011 | 244 | 235 | 479 | 223 | 282 | 505 | -26 |

*Fonte:* Comune di Pordenone. Mod. Istat P.2

**Tav. 3.3 - Nati residenti per cittadinanza. Anno 2011**

| CITTADINANZA | Maschi | Femmine | Totale |
|---|---|---|---|
| Italia | 155 | 164 | 319 |
| Ghana | 22 | 16 | 38 |
| Bangladesh | 8 | 9 | 17 |
| Marocco | 10 | 5 | 15 |
| Albania | 9 | 4 | 13 |
| Romania | 7 | 6 | 13 |
| Macedonia | 3 | 1 | 5 |
| Rep. Pop. Cinese | 3 | 2 | 4 |
| Pakistan | 1 | 3 | 4 |
| Tunisia | 4 | 0 | 4 |
| Altri paesi europei | 7 | 5 | 12 |
| Altri paesi africani | 6 | 4 | 10 |
| Altri paesi asiatici | 1 | 3 | 4 |
| Paesi dell'America centrale | 0 | 2 | 2 |
| Apolide | 8 | 11 | 19 |
| **Totale** | **244** | **235** | **479** |

**Tav. 3.4 - Nati residenti per classe di età dei genitori. 2008 - 2011**

| | ETA' MADRE | | | | | | | |
|---|---|---|---|---|---|---|---|---|
| Anno | ≤19 | da 20 a 24 | da 25 a 29 | da 30 a 34 | da 35 a 39 | ≥ 40 | n.c. | Totale |
| 2008 | 0 | 34 | 75 | 127 | 134 | 101 | 15 | 486 |
| 2009 | 0 | 33 | 83 | 144 | 161 | 77 | 12 | 510 |
| 2010 | 1 | 49 | 107 | 134 | 134 | 43 | 12 | 479 |
| 2011 | 6 | 42 | 104 | 138 | 138 | 45 | 6 | 473 |
| | ETA' PADRE | | | | | | | |
| Anno | ≤19 | da 20 a 24 | da 25 a 29 | da 30 a 34 | da 35 a 39 | ≥ 40 | n.c. | Totale |
| 2008 | 0 | 1 | 30 | 93 | 142 | 170 | 50 | 486 |
| 2009 | 0 | 2 | 29 | 113 | 160 | 147 | 59 | 510 |
| 2010 | 0 | 9 | 40 | 122 | 149 | 99 | 61 | 480 |
| 2011 | 0 | 8 | 45 | 116 | 137 | 109 | 64 | 479 |

**Tav. 3.5 - Nati residenti per mese e cittadinanza dei genitori. Anno 2011**

| MESE | genitori italiani | genitori stranieri | madre straniera | padre straniero | Totale |
|---|---|---|---|---|---|
| Gennaio | 18 | 10 | 3 | 1 | 32 |
| Febbraio | 19 | 6 | 8 | 0 | 33 |
| Marzo | 25 | 11 | 4 | 2 | 42 |
| Aprile | 23 | 11 | 4 | 1 | 39 |
| Maggio | 27 | 9 | 4 | 0 | 40 |
| Giugno | 14 | 18 | 2 | 0 | 34 |
| Luglio | 27 | 15 | 2 | 1 | 45 |
| Agosto | 38 | 18 | 5 | 1 | 62 |
| Settembre | 25 | 14 | 2 | 0 | 41 |
| Ottobre | 11 | 10 | 2 | 0 | 23 |
| Novembre | 32 | 11 | 3 | 1 | 47 |
| Dicembre | 23 | 10 | 5 | 3 | 41 |
| **Totale** | **282** | **143** | **44** | **10** | **479** |

**Tav. 3.6 - Nati vivi e morti, dichiarati a Pordenone, per sesso.**
**Anni 2000 - 2011**

| ANNO | Nati vivi | | | Nati morti | | |
|---|---|---|---|---|---|---|
| | Maschi | Femmine | Totale | Maschi | Femmine | Totale |
| 2000 | 196 | 212 | 408 | - | 3 | 3 |
| 2001 | 256 | 205 | 461 | 2 | 5 | 7 |
| 2002 | 201 | 225 | 426 | 2 | 2 | 4 |
| 2003 | 253 | 213 | 466 | 3 | 1 | 4 |
| 2004 | 272 | 230 | 502 | - | 6 | 6 |
| 2005 | 205 | 210 | 415 | 2 | 2 | 4 |
| 2006 | 231 | 232 | 463 | 1 | 1 | 2 |
| 2007 | 237 | 238 | 475 | 4 | 3 | 7 |
| 2008 | 226 | 212 | 438 | 5 | 3 | 8 |
| 2009 | 253 | 204 | 457 | 4 | 3 | 7 |
| 2010 | 220 | 211 | 431 | 1 | 1 | 2 |
| 2011 | 210 | 199 | 409 | 3 | 2 | 5 |

**Tav 3.7 - Nati vivi, dichiarati a Pordenone, secondo il sesso e la filiazione.**
**Anni 2000 - 2011**

| ANNO | Legittimi | | | Naturali riconosciuti e non | | |
|---|---|---|---|---|---|---|
| | Maschi | Femmine | Totale | Maschi | Femmine | Totale |
| 2000 | 167 | 179 | 346 | 29 | 33 | 62 |
| 2001 | 214 | 176 | 390 | 39 | 32 | 71 |
| 2002 | 170 | 192 | 362 | 31 | 33 | 64 |
| 2003 | 197 | 166 | 363 | 54 | 49 | 103 |
| 2004 | 207 | 187 | 394 | 65 | 43 | 108 |
| 2005 | 146 | 165 | 311 | 59 | 45 | 104 |
| 2006 | 184 | 186 | 370 | 47 | 46 | 93 |
| 2007 | 188 | 188 | 376 | 49 | 50 | 99 |
| 2008 | 177 | 168 | 345 | 49 | 44 | 93 |
| 2009 | 211 | 164 | 375 | 42 | 40 | 82 |
| 2010 | 169 | 160 | 329 | 51 | 51 | 102 |
| 2011 | 170 | 144 | 314 | 40 | 55 | 95 |

**Tav. 3.8 - Nati vivi e morti da parti plurimi, dichiarati a Pordenone, per sesso. Anni 2000 - 2011**

| ANNO | Maschi | Femmine | Totale |
|---|---|---|---|
| 2000 | 4 | 6 | 10 |
| 2001 | 5 | 7 | 12 |
| 2002 | 3 | 5 | 8 |
| 2003 | 9 | 9 | 18 |
| 2004 | 7 | 7 | 14 |
| 2005 | 6 | 8 | 14 |
| 2006 | 3 | 3 | 6 |
| 2007 | 12 | 4 | 16 |
| 2008 | 3 | 11 | 14 |
| 2009 | 5 | 14 | 19 |
| 2010 | 2 | 8 | 10 |
| 2011 | 9 | 5 | 14 |

*Fonte :* Comune di Pordenone. Modd. ISTAT D.7.A

**Tav. 3.9 - Nati vivi da almeno un genitore straniero e morti stranieri dichiarati a Pordenone. Anni 2001 - 2011**

| | NATI | | | MORTI | | |
|---|---|---|---|---|---|---|
| ANNO | Maschi | Femmine | Totale | Maschi | Femmine | Totale |
| 2001 | 42 | 47 | 89 | 1 | 5 | 6 |
| 2002 | 56 | 63 | 119 | 3 | 9 | 12 |
| 2003 | 56 | 60 | 116 | 11 | 2 | 13 |
| 2004 | 81 | 72 | 153 | 4 | 1 | 5 |
| 2005 | 64 | 57 | 121 | 4 | 5 | 9 |
| 2006 | 72 | 80 | 152 | 11 | 10 | 21 |
| 2007 | 74 | 95 | 169 | 8 | 0 | 8 |
| 2008 | 100 | 84 | 184 | 13 | 3 | 16 |
| 2009 | 104 | 87 | 191 | 14 | 3 | 17 |
| 2010 | 108 | 100 | 208 | 7 | 5 | 12 |
| 2011 | 92 | 88 | 180 | 9 | 8 | 17 |

*Fonte :* Comune di Pordenone. Modd. ISTAT D.7.A

**Tab. 3.10 - Nomi più diffusi tra i nati residenti a Pordenone Anno di iscrizione 2011**

| Maschi | | Femmine | |
|---|---|---|---|
| Nome | n. | Nome | n. |
| LORENZO | 10 | GIULIA | 10 |
| DAVIDE | 8 | SOFIA | 9 |
| GABRIELE | 7 | ELENA | 7 |
| LEONARDO | 6 | EMMA | 7 |
| RICCARDO | 6 | SARA | 7 |
| FEDERICO | 5 | ALICE | 5 |
| MATTEO | 5 | BEATRICE | 5 |
| | | GIORGIA | 5 |

**Tav. 3.11 - Morti residenti per età e sesso. Anno 2011**

| Età (anni) | maschi | femmine | totale |
|---|---|---|---|
| 2 | - | 1 | 1 |
| 26 | - | 1 | 1 |
| 27 | 1 | - | 1 |
| 28 | 1 | - | 1 |
| 30 | - | 1 | 1 |
| 34 | 1 | - | 1 |
| 37 | - | 1 | 1 |
| 38 | - | 1 | 1 |
| 39 | 1 | - | 1 |
| 41 | 2 | - | 2 |
| 43 | 2 | - | 2 |
| 44 | 1 | - | 1 |
| 46 | 1 | - | 1 |
| 47 | 1 | 1 | 2 |
| 48 | 1 | - | 1 |
| 49 | - | 2 | 2 |
| 50 | 2 | 1 | 3 |
| 51 | - | 1 | 1 |
| 52 | 1 | - | 1 |
| 53 | - | 1 | 1 |
| 54 | 1 | 1 | 2 |
| 55 | 2 | 1 | 3 |
| 56 | - | 1 | 1 |
| 57 | 1 | 2 | 3 |
| 58 | 1 | 1 | 3 |
| 59 | 4 | 1 | 5 |
| 60 | 1 | 1 | 2 |
| 61 | 4 | 2 | 6 |
| 62 | 2 | 2 | 4 |
| 63 | 3 | 2 | 5 |
| 64 | 3 | 1 | 4 |
| 65 | 4 | 1 | 5 |
| 66 | 2 | 1 | 3 |
| 67 | 3 | 2 | 5 |
| 68 | 5 | 1 | 6 |
| 69 | 4 | 3 | 7 |
| 70 | 7 | 3 | 10 |
| 71 | 6 | 4 | 10 |
| 72 | 2 | 7 | 9 |
| 73 | 6 | 2 | 8 |
| 74 | 7 | 3 | 10 |
| 75 | 4 | 7 | 11 |

**Tav. 3.11** *(segue)* **- Morti residenti per età e sesso. Anno 2011**

| Età (anni) | maschi | femmine | totale |
|---|---|---|---|
| 76 | 6 | 3 | 9 |
| 77 | 7 | 4 | 11 |
| 78 | 5 | 4 | 9 |
| 79 | 6 | 10 | 16 |
| 80 | 3 | 6 | 9 |
| 81 | 9 | 9 | 18 |
| 82 | 7 | 12 | 19 |
| 83 | 8 | 9 | 17 |
| 84 | 5 | 7 | 12 |
| 85 | 17 | 12 | 29 |
| 86 | 9 | 9 | 18 |
| 87 | 2 | 16 | 18 |
| 88 | 10 | 8 | 18 |
| 89 | 3 | 18 | 21 |
| 90 | 11 | 10 | 21 |
| 91 | 6 | 22 | 28 |
| 92 | 1 | 10 | 11 |
| 93 | 3 | 5 | 8 |
| 94 | 3 | 6 | 9 |
| 95 | 4 | 6 | 10 |
| 96 | 7 | 12 | 19 |
| 97 | 1 | 5 | 6 |
| 98 | 1 | 7 | 8 |
| 99 | 1 | 2 | 3 |
| 100 | 1 | 2 | 3 |
| 101 | - | 3 | 3 |
| 102 | - | 4 | 4 |
| 103 | - | 1 | 1 |
| **Totale** | **223** | **282** | **505** |
| ***di cui stranieri*** | ***6*** | ***11*** | ***17*** |

**Tav. 3.12 - Morti, residenti a Pordenone, secondo le principali cause. Maschi 2011**

| | Classe d'età | | | | | | | | | | | | | | | | |
|---|---|---|---|---|---|---|---|---|---|---|---|---|---|---|---|---|---|
| CAUSA | 25-29 | 30-34 | 35-39 | 40-44 | 45-49 | 50-54 | 55-59 | 60-64 | 65-69 | 70-74 | 75-79 | 80-84 | 85-89 | 90-94 | 95-99 | 100-104 | **Totale*** |
| Malattie dell'apparato circolatorio | | | | | 1 | 2 | 4 | 2 | 4 | 7 | 8 | 18 | 16 | 9 | 4 | 1 | **76** |
| Tumori | | | 1 | 2 | 2 | 1 | 4 | 8 | 8 | 15 | 12 | 9 | 11 | 3 | 3 | | **79** |
| Malattie dell'apparato respiratorio | | | | | | | | | 3 | 2 | 3 | 5 | 3 | 3 | 5 | | **24** |
| Malattie dell'apparato digerente | | | | 1 | | 1 | 1 | 2 | 1 | | | | 3 | 1 | | | **10** |
| Malattie del sistema nervoso e degli organi dei sensi | | | | | | | | 1 | | 2 | 2 | 1 | 1 | 1 | 1 | | **9** |
| Disturbi psichici | | | | | | | | | | | | 2 | 2 | 2 | | | **6** |
| Traumatismi e avvelenamenti | 2 | | | 1 | 1 | | | 1 | 1 | 1 | | | | | | | **7** |
| Malattie ghiandole endocrine/nutrizione/metabolismo/disturbi immunitari | | | | | | | | 1 | | 2 | 1 | 1 | | 1 | | | **6** |
| Malattie infettive e parassitarie | | | | | | | | | | | 1 | 1 | | 1 | | | **3** |
| Sintomi, segni e stati morbosi maldefiniti | | | | 1 | 1 | | | | | | | | 1 | | | | **3** |
| Malattie dell'apparato genitourinario | | | | | | | | | | | | 1 | 1 | | | | **2** |
| Malattie del sangue e degli organi ematopoietici | | | | | | | | | | | | 1 | | | | | **1** |
| Non definita | | 1 | | | | | | | | | | | | | | | **1** |
| **Totale** | **2** | **1** | **1** | **5** | **5** | **4** | **9** | **15** | **17** | **29** | **27** | **39** | **38** | **21** | **13** | **1** | **227** |

*Fonte:* Dati raccolti da A.S.S. n. 6 "Friuli Occidentale"

* V. Avvertenze

**Tav. 3.13 - Morti, residenti a Pordenone, secondo le principali cause. Femmine 2011**

| | Classe d'età | | | | | | | | | | | | | | | | |
|---|---|---|---|---|---|---|---|---|---|---|---|---|---|---|---|---|---|
| CAUSA | 0-4 | 25-29 | 30-34 | 35-39 | 45-49 | 50-54 | 55-59 | 60-64 | 65-69 | 70-74 | 75-79 | 80-84 | 85-89 | 90-94 | 95-99 | 100-104 | **Totale** |
| Malattie dell'apparato circolatorio | | | | | | | 2 | | 1 | 3 | 3 | 11 | 28 | 27 | 14 | 6 | **95** |
| Tumori | | 1 | | | 1 | 2 | 3 | 2 | 5 | 13 | 8 | 15 | 11 | 5 | 4 | 1 | **71** |
| Malattie dell'apparato respiratorio | | | | | | | | | | 2 | 3 | 2 | 8 | 12 | 7 | | **34** |
| Malattie dell'apparato digerente | | | | | | | 1 | 1 | 1 | 1 | 4 | 2 | 8 | 1 | 1 | | **20** |
| Malattie del sistema nervoso e degli organi dei sensi | | | | | | | | 2 | | | 2 | | 1 | 2 | | | **7** |
| Disturbi psichici | | | | | | | | | | 1 | | | 3 | 3 | 3 | 1 | **11** |
| Traumatismi e avvelenamenti | 1 | | 1 | 1 | 2 | 1 | | 1 | 1 | | 1 | | 1 | | | | **10** |
| Malattie del sistema osteomuscolare e del tessuto connettivo | | | | | | | | | | | | 1 | 2 | | | | **3** |
| Malattie ghiandole endocrine/nutrizione/metabolismo/disturbi immunitari | | | | | | | | 1 | | | | 3 | 2 | | 1 | | **7** |
| Malattie infettive e parassitarie | | | | | | | 1 | 1 | | 1 | | 5 | | | | | **8** |
| Sintomi, segni e stati morbosi maldefiniti | | | | | | | | | | 1 | | 1 | | | | | **2** |
| Malattie dell'apparato genitourinario | | | | | | | | | | 1 | 1 | 1 | 2 | 2 | 2 | | **9** |
| Malattie del sangue e degli organi ematopoietici | | | | | | | | | | | 1 | | 1 | | | | **2** |
| Malattie della pelle e del tessuto sottocutaneo | | | | | | | | | | | 1 | | | | | | **1** |
| Malformazioni congenite | | | | | | | | | | | 1 | | | | | | **1** |
| **Totale** | **1** | **1** | **1** | **1** | **3** | **3** | **7** | **8** | **8** | **23** | **25** | **41** | **67** | **52** | **32** | **8** | **281** |

*Fonte:* Dati raccolti da A.S.S. n. 6 "Friuli Occidentale"

**Tav. 3.14 - Morti residenti secondo le principali cause. Anni 1997 -2011**

| CAUSA | Anno | | | | | | | | | | | | | | |
|---|---|---|---|---|---|---|---|---|---|---|---|---|---|---|---|
| | 1997 | 1998 | 1999 | 2000 | 2001 | 2002 | 2003 | 2004 | 2005 | 2006 | 2007 | 2008 | 2009 | 2010 | 2011 |
| - Malattie dell'apparato circolatorio | 188 | 200 | 191 | 203 | 171 | 225 | 210 | 181 | 189 | 186 | 166 | 201 | 216 | 180 | 171 |
| - Tumori | 194 | 166 | 178 | 164 | 126 | 140 | 165 | 181 | 153 | 180 | 149 | 169 | 180 | 168 | 150 |
| - Malattie dell'apparato respiratorio | 33 | 39 | 41 | 36 | 50 | 50 | 46 | 44 | 60 | 59 | 53 | 58 | 54 | 51 | 58 |
| - Malattie dell'apparato digerente | 26 | 21 | 21 | 32 | 24 | 34 | 24 | 42 | 30 | 19 | 30 | 27 | 32 | 31 | 30 |
| - Traumatismi ed avvelenamenti | 24 | 17 | 20 | 26 | 20 | 20 | 18 | 18 | 19 | 18 | 22 | 22 | 24 | 15 | 17 |
| - Disturbi psichici | 15 | 12 | 16 | 13 | 12 | 12 | 14 | 12 | 13 | 17 | 9 | 17 | 13 | 12 | 17 |
| - Malattie del sistema nervoso e degli organi dei sensi | 2 | 13 | 10 | 9 | 5 | 4 | 11 | 6 | 7 | 13 | 13 | 10 | 14 | 18 | 16 |
| - Malattie ghiandole endocrine/ metabolismo/disturbi immunitari | 11 | 10 | 15 | 15 | 12 | 11 | 8 | 11 | 12 | 8 | 14 | 18 | 12 | 20 | 13 |
| - Sintomi, segni e stati morbosi maldefiniti | 9 | 9 | 7 | 6 | 6 | 7 | 6 | 7 | 9 | 5 | 6 | 7 | 6 | 4 | 5 |
| - Malattie dell'apparato genito-urinario | 6 | 4 | 6 | 7 | 7 | 7 | 5 | 2 | 5 | 5 | 6 | 5 | 5 | 8 | 11 |
| - Malattie infettive e parassitarie | 7 | 5 | 2 | 1 | 2 | 6 | | 5 | 6 | 4 | 7 | 11 | 9 | 8 | 11 |
| - Malattie del sistema osteomuscolare e del tessuto connettivo | 4 | 3 | 1 | 0 | 2 | 3 | 7 | 3 | 2 | 7 | 4 | 5 | 11 | 1 | 3 |
| - Malformazioni congenite | 2 | 1 | 1 | 0 | 0 | 2 | 1 | 0 | 0 | 1 | 2 | 2 | 2 | 2 | 1 |
| - Alcune condizioni morbose di origine perinatale | 0 | 0 | 1 | 0 | 2 | 2 | 1 | 3 | 2 | 0 | 0 | 0 | 2 | 0 | 0 |
| - Malattie del sangue | 1 | 2 | 0 | 0 | 1 | 1 | 0 | 0 | 1 | 0 | 1 | 5 | 1 | 0 | 3 |
| - Malattie della pelle e del tessuto sottocutaneo | 0 | 0 | 0 | 0 | 0 | 1 | 1 | 0 | 0 | 1 | 0 | 0 | 1 | 0 | 1 |
| - Non definita | 0 | 0 | 0 | 0 | 2 | 0 | 0 | 0 | 2 | 1 | 0 | 0 | 0 | 4 | 1 |
| **Totale (*)** | **522** | **502** | **510** | **512** | **442** | **525** | **517** | **515** | **510** | **524** | **482** | **557** | **582** | **522** | **508** |

*Fonte:* A.S.S. n. 6 "Friuli Occidentale"

(* ) V. Avvertenze

**Tav. 3.15 - Morti, dichiarati a Pordenone, nel primo anno di vita, per sesso. Anni 1991 - 2011**

| ANNO | Maschi | Femmine | Totale |
|---|---|---|---|
| 1991 | 2 | 1 | 3 |
| 1992 | - | 2 | 2 |
| 1993 | 1 | - | 1 |
| 1994 | 1 | - | 1 |
| 1995 | 1 | - | 1 |
| 1996 | 1 | - | 1 |
| 1997 | - | - | - |
| 1998 | - | - | - |
| 1999 | - | - | - |
| 2000 | - | - | - |
| 2001 | - | 3 | 3 |
| 2002 | 1 | - | 1 |
| 2003 | 2 | - | 2 |
| 2004 | - | 1 | 1 |
| 2005 | 2 | 1 | 3 |
| 2006 | 1 | - | 1 |
| 2007 | - | 1 | 1 |
| 2008 | - | - | - |
| 2009 | 1 | - | 1 |
| 2010 | - | - | - |
| 2011 | - | - | - |

**Tav. 3.16 - Morti, dichiarati a Pordenone, dopo il primo anno di vita, per sesso. Anni 1991 - 2011**

| ANNO | Maschi | Femmine | Totale |
|---|---|---|---|
| 1991 | 700 | 628 | 1328 |
| 1992 | 682 | 641 | 1323 |
| 1993 | 705 | 623 | 1328 |
| 1994 | 659 | 593 | 1252 |
| 1995 | 638 | 587 | 1225 |
| 1996 | 641 | 580 | 1221 |
| 1997 | 655 | 610 | 1265 |
| 1998 | 618 | 654 | 1272 |
| 1999 | 643 | 611 | 1254 |
| 2000 | 647 | 527 | 1174 |
| 2001 | 569 | 573 | 1142 |
| 2002 | 617 | 619 | 1236 |
| 2003 | 635 | 598 | 1233 |
| 2004 | 597 | 555 | 1152 |
| 2005 | 528 | 536 | 1064 |
| 2006 | 533 | 525 | 1058 |
| 2007 | 474 | 515 | 989 |
| 2008 | 523 | 549 | 1072 |
| 2009 | 548 | 575 | 1123 |
| 2010 | 475 | 544 | 1019 |
| 2011 | 474 | 510 | 984 |

*Fonte:* Comune di Pordenone. Modd. ISTAT D.7.A

**Tav. 3.17 - Popolazione residente suddivisa per sesso. Anni 1950 - 2011**

| ANNO | Maschi | Femmine | Totale | Var.% |
|---|---|---|---|---|
| 1950 | 13015 | 14163 | 27178 | |
| 1951(a) | 13057 | 14203 | 27260 | 0,30 |
| 1952 | 13270 | 14435 | 27705 | 1,63 |
| 1953 | 13321 | 14818 | 28139 | 1,57 |
| 1954 | 13680 | 15153 | 28833 | 2,47 |
| 1955 | 14285 | 15771 | 30056 | 4,24 |
| 1956 | 14525 | 16025 | 30550 | 1,64 |
| 1957 | 14829 | 16291 | 31120 | 1,87 |
| 1958 | 15184 | 16736 | 31920 | 2,57 |
| 1959 | 15565 | 17092 | 32657 | 2,31 |
| 1960 | 16055 | 17629 | 33684 | 3,14 |
| 1961(a) | 16384 | 17921 | 34305 | 1,84 |
| 1962 | 16920 | 18420 | 35340 | 3,02 |
| 1963 | 17754 | 19171 | 36925 | 4,49 |
| 1964 | 18364 | 19725 | 38089 | 3,15 |
| 1965 | 19331 | 20701 | 40032 | 5,10 |
| 1966 | 20013 | 21472 | 41485 | 3,63 |
| 1967 | 20484 | 22082 | 42566 | 2,61 |
| 1968 | 21183 | 22820 | 44003 | 3,38 |
| 1969 | 21659 | 23417 | 45076 | 2,44 |
| 1970 | 22249 | 24148 | 46397 | 2,93 |
| 1971(a) | 22734 | 24805 | 47539 | 2,46 |
| 1972 | 23263 | 25235 | 48498 | 2,02 |
| 1973 | 23710 | 25822 | 49532 | 2,13 |
| 1974 | 24408 | 26598 | 51006 | 2,98 |
| 1975 | 24901 | 26992 | 51893 | 1,74 |
| 1976 | 25105 | 27214 | 52319 | 0,82 |
| 1977 | 25144 | 27266 | 52410 | 0,17 |
| 1978 | 25058 | 27226 | 52284 | -0,24 |
| 1979 | 24943 | 27163 | 52106 | -0,34 |
| 1980 | 24952 | 27129 | 52081 | -0,05 |
| 1981(a) | 24773 | 27329 | 52102 | 0,04 |
| 1982 | 24663 | 27315 | 51978 | -0,24 |
| 1983 | 24558 | 27237 | 51795 | -0,35 |
| 1984 | 24402 | 27035 | 51437 | -0,69 |
| 1985 | 24153 | 26905 | 51058 | -0,74 |
| 1986 | 24039 | 26786 | 50825 | -0,46 |
| 1987 | 23890 | 26706 | 50596 | -0,45 |
| 1988 | 23881 | 26705 | 50586 | -0,02 |
| 1989 | 23755 | 26545 | 50300 | -0,57 |
| 1990 | 23735 | 26487 | 50222 | -0,16 |
| 1991(a) | 23774 | 26452 | 50226 | 0,01 |
| 1992 | 23741 | 26421 | 50162 | -0,13 |
| 1993 | 23536 | 26185 | 49721 | -0,88 |
| 1994 | 23283 | 25966 | 49249 | -0,95 |
| 1995 | 23126 | 25757 | 48883 | -0,74 |
| 1996 | 23025 | 25584 | 48609 | -0,56 |
| 1997 | 22976 | 25518 | 48494 | -0,24 |
| 1998 | 23048 | 25507 | 48555 | 0,13 |

**Tav. 3.17** *(segue)* **- Popolazione residente suddivisa per sesso.**
**Anni 1950 - 2011**

| ANNO | Maschi | Femmine | Totale | Var.% |
|---|---|---|---|---|
| 1999 | 23156 | 25502 | 48658 | 0,21 |
| 2000 | 23243 | 25555 | 48798 | 0,29 |
| 2001(a) | 23487 | 25678 | 49165 | 1,04 |
| 2002 | 23900 | 25972 | 49872 | 1,44 |
| 2003 | 24434 | 26574 | 51008 | 2,28 |
| 2004 | 24495 | 26549 | 51044 | 0,07 |
| 2005 | 24388 | 26538 | 50926 | -0,23 |
| 2006 | 24084 | 26435 | 50519 | -0,80 |
| 2007 | 24248 | 26603 | 50851 | 0,66 |
| 2008 | 24583 | 26878 | 51461 | 1,20 |
| 2009 | 24493 | 26911 | 51404 | -0,11 |
| 2010 | 24603 | 27120 | 51723 | 0,62 |
| 2011(a) | 23.790 | 26.575 | 50.365 | -2,63 |

(a) Dati ufficiali ricalcolati sulla base dei risultati dei censimenti della popolazione

*Fonte:* Anagrafe. Mod.Istat P.2

## Tav. 3.18 - Popolazione residente al 31.12.2011 per età, sesso e stato civile

| Eta' | Celibi | Coniugati | Divorziati | Vedovi | Totale Maschi | Nubili | Coniugate | Divorziate | Vedove | Totale Femmine | Totale |
|---|---|---|---|---|---|---|---|---|---|---|---|
| 0 | 239 | 0 | 0 | 0 | 239 | 221 | 0 | 0 | 0 | 221 | 460 |
| 1 | 233 | 0 | 0 | 0 | 233 | 223 | 0 | 0 | 0 | 223 | 456 |
| 2 | 268 | 0 | 0 | 0 | 268 | 233 | 0 | 0 | 0 | 233 | 501 |
| 3 | 242 | 0 | 0 | 0 | 242 | 231 | 0 | 0 | 0 | 231 | 473 |
| 4 | 245 | 0 | 0 | 0 | 245 | 249 | 0 | 0 | 0 | 249 | 494 |
| 5 | 228 | 0 | 0 | 0 | 228 | 224 | 0 | 0 | 0 | 224 | 452 |
| 6 | 205 | 0 | 0 | 0 | 205 | 214 | 0 | 0 | 0 | 214 | 419 |
| 7 | 231 | 0 | 0 | 0 | 231 | 210 | 0 | 0 | 0 | 210 | 441 |
| 8 | 215 | 0 | 0 | 0 | 215 | 183 | 0 | 0 | 0 | 183 | 398 |
| 9 | 171 | 0 | 0 | 0 | 171 | 191 | 0 | 0 | 0 | 191 | 362 |
| 10 | 225 | 0 | 0 | 0 | 225 | 161 | 0 | 0 | 0 | 161 | 386 |
| 11 | 199 | 0 | 0 | 0 | 199 | 209 | 0 | 0 | 0 | 209 | 408 |
| 12 | 194 | 0 | 0 | 0 | 194 | 200 | 0 | 0 | 0 | 200 | 394 |
| 13 | 206 | 0 | 0 | 0 | 206 | 187 | 0 | 0 | 0 | 187 | 393 |
| 14 | 175 | 0 | 0 | 0 | 175 | 188 | 0 | 0 | 0 | 188 | 363 |
| 15 | 213 | 0 | 0 | 0 | 213 | 208 | 0 | 0 | 0 | 208 | 421 |
| 16 | 239 | 0 | 0 | 0 | 239 | 177 | 0 | 0 | 0 | 177 | 416 |
| 17 | 199 | 0 | 0 | 0 | 199 | 175 | 0 | 0 | 0 | 175 | 374 |
| 18 | 223 | 0 | 0 | 0 | 223 | 200 | 0 | 0 | 0 | 200 | 423 |
| 19 | 258 | 0 | 0 | 0 | 258 | 239 | 2 | 0 | 0 | 241 | 499 |
| 20 | 233 | 0 | 0 | 0 | 233 | 230 | 6 | 0 | 0 | 236 | 469 |
| 21 | 207 | 2 | 0 | 0 | 209 | 236 | 13 | 0 | 0 | 249 | 458 |
| 22 | 215 | 0 | 0 | 0 | 215 | 195 | 24 | 1 | 0 | 220 | 435 |
| 23 | 197 | 7 | 0 | 0 | 204 | 172 | 40 | 0 | 0 | 212 | 416 |
| 24 | 231 | 10 | 0 | 0 | 241 | 182 | 49 | 1 | 0 | 232 | 473 |
| 25 | 216 | 20 | 0 | 0 | 236 | 186 | 74 | 0 | 0 | 260 | 496 |
| 26 | 205 | 29 | 0 | 0 | 234 | 180 | 83 | 1 | 0 | 264 | 498 |
| 27 | 222 | 40 | 1 | 0 | 263 | 170 | 78 | 1 | 0 | 249 | 512 |
| 28 | 241 | 56 | 0 | 0 | 297 | 164 | 101 | 2 | 0 | 267 | 564 |
| 29 | 230 | 58 | 0 | 0 | 288 | 153 | 126 | 2 | 0 | 281 | 569 |
| 30 | 181 | 75 | 3 | 0 | 259 | 139 | 130 | 2 | 1 | 272 | 531 |
| 31 | 213 | 112 | 0 | 0 | 325 | 135 | 140 | 1 | 1 | 277 | 602 |
| 32 | 180 | 129 | 2 | 1 | 312 | 124 | 157 | 5 | 0 | 286 | 598 |
| 33 | 211 | 147 | 0 | 0 | 358 | 151 | 180 | 3 | 0 | 334 | 692 |
| 34 | 208 | 154 | 1 | 0 | 363 | 114 | 202 | 12 | 0 | 328 | 691 |
| 35 | 157 | 183 | 5 | 1 | 346 | 136 | 202 | 6 | 1 | 345 | 691 |
| 36 | 208 | 211 | 3 | 0 | 422 | 127 | 243 | 14 | 1 | 385 | 807 |
| 37 | 172 | 212 | 7 | 0 | 391 | 124 | 302 | 23 | 0 | 449 | 840 |
| 38 | 147 | 221 | 5 | 0 | 373 | 94 | 293 | 11 | 3 | 401 | 774 |
| 39 | 166 | 255 | 7 | 0 | 428 | 114 | 295 | 21 | 4 | 434 | 862 |
| 40 | 142 | 238 | 8 | 1 | 389 | 107 | 250 | 22 | 3 | 382 | 771 |
| 41 | 129 | 249 | 11 | 0 | 389 | 121 | 263 | 26 | 3 | 413 | 802 |
| 42 | 150 | 267 | 20 | 1 | 438 | 92 | 285 | 26 | 1 | 404 | 842 |
| 43 | 137 | 294 | 14 | 0 | 445 | 101 | 305 | 29 | 7 | 442 | 887 |
| 44 | 111 | 244 | 11 | 3 | 369 | 101 | 321 | 52 | 3 | 477 | 846 |
| 45 | 109 | 262 | 20 | 0 | 391 | 87 | 292 | 37 | 2 | 418 | 809 |
| 46 | 122 | 276 | 20 | 0 | 418 | 92 | 287 | 44 | 3 | 426 | 844 |

**Tav. 3.18** *(segue)* **- Popolazione residente al 31.12.2011 per età, sesso e stato civile**

| Eta' | Celibi | Coniugati | Divorziati | Vedovi | Totale Maschi | Nubili | Coniugate | Divorziate | Vedove | Totale Femmine | Totale |
|---|---|---|---|---|---|---|---|---|---|---|---|
| 47 | 94 | 308 | 27 | 3 | 432 | 92 | 303 | 38 | 11 | 444 | 876 |
| 48 | 87 | 273 | 29 | 2 | 391 | 60 | 321 | 33 | 9 | 423 | 814 |
| 49 | 72 | 281 | 25 | 2 | 380 | 61 | 288 | 26 | 12 | 387 | 767 |
| 50 | 72 | 277 | 28 | 5 | 382 | 49 | 272 | 35 | 4 | 360 | 742 |
| 51 | 50 | 245 | 25 | 1 | 321 | 50 | 259 | 49 | 9 | 367 | 688 |
| 52 | 61 | 242 | 24 | 1 | 328 | 53 | 261 | 40 | 7 | 361 | 689 |
| 53 | 48 | 246 | 16 | 4 | 314 | 35 | 235 | 36 | 20 | 326 | 640 |
| 54 | 54 | 242 | 18 | 2 | 316 | 42 | 284 | 42 | 12 | 380 | 696 |
| 55 | 50 | 231 | 18 | 4 | 303 | 41 | 236 | 35 | 19 | 331 | 634 |
| 56 | 41 | 244 | 18 | 4 | 307 | 30 | 215 | 34 | 21 | 300 | 607 |
| 57 | 39 | 245 | 21 | 3 | 308 | 42 | 274 | 32 | 19 | 367 | 675 |
| 58 | 34 | 196 | 20 | 4 | 254 | 29 | 238 | 30 | 19 | 316 | 570 |
| 59 | 31 | 247 | 15 | 6 | 299 | 38 | 264 | 26 | 32 | 360 | 659 |
| 60 | 31 | 228 | 19 | 8 | 286 | 29 | 266 | 37 | 38 | 370 | 656 |
| 61 | 31 | 220 | 18 | 10 | 279 | 25 | 261 | 36 | 25 | 347 | 626 |
| 62 | 24 | 236 | 18 | 7 | 285 | 35 | 250 | 20 | 21 | 326 | 611 |
| 63 | 32 | 260 | 18 | 8 | 318 | 29 | 289 | 34 | 37 | 389 | 707 |
| 64 | 23 | 264 | 13 | 11 | 311 | 25 | 281 | 15 | 47 | 368 | 679 |
| 65 | 19 | 270 | 16 | 7 | 312 | 34 | 266 | 15 | 54 | 369 | 681 |
| 66 | 14 | 206 | 8 | 6 | 234 | 19 | 185 | 14 | 37 | 255 | 489 |
| 67 | 23 | 225 | 9 | 13 | 270 | 14 | 229 | 13 | 61 | 317 | 587 |
| 68 | 20 | 231 | 8 | 18 | 277 | 22 | 197 | 20 | 61 | 300 | 577 |
| 69 | 18 | 213 | 7 | 10 | 248 | 29 | 234 | 21 | 73 | 357 | 605 |
| 70 | 16 | 207 | 8 | 11 | 242 | 20 | 216 | 17 | 83 | 336 | 578 |
| 71 | 26 | 234 | 7 | 19 | 286 | 27 | 220 | 14 | 84 | 345 | 631 |
| 72 | 12 | 220 | 3 | 17 | 252 | 36 | 217 | 11 | 97 | 361 | 613 |
| 73 | 12 | 235 | 3 | 19 | 269 | 21 | 178 | 6 | 124 | 329 | 598 |
| 74 | 16 | 204 | 4 | 30 | 254 | 22 | 182 | 13 | 116 | 333 | 587 |
| 75 | 12 | 190 | 2 | 21 | 225 | 25 | 124 | 6 | 112 | 267 | 492 |
| 76 | 18 | 159 | 7 | 22 | 206 | 16 | 128 | 7 | 116 | 267 | 473 |
| 77 | 13 | 151 | 1 | 32 | 197 | 23 | 111 | 6 | 114 | 254 | 451 |
| 78 | 15 | 132 | 1 | 19 | 167 | 21 | 85 | 6 | 108 | 220 | 387 |
| 79 | 13 | 133 | 1 | 20 | 167 | 20 | 86 | 4 | 148 | 258 | 425 |
| 80 | 10 | 119 | 4 | 22 | 155 | 17 | 75 | 2 | 153 | 247 | 402 |
| 81 | 9 | 101 | 2 | 22 | 134 | 22 | 63 | 3 | 160 | 248 | 382 |
| 82 | 7 | 87 | 0 | 22 | 116 | 25 | 45 | 3 | 141 | 214 | 330 |
| 83 | 10 | 81 | 3 | 28 | 122 | 21 | 42 | 5 | 155 | 223 | 345 |
| 84 | 6 | 86 | 1 | 22 | 115 | 14 | 37 | 0 | 144 | 195 | 310 |
| 85 | 4 | 59 | 0 | 23 | 86 | 11 | 40 | 1 | 139 | 191 | 277 |
| 86 | 4 | 54 | 1 | 26 | 85 | 11 | 24 | 4 | 130 | 169 | 254 |

**Tav. 3.18** *(segue)* **- Popolazione residente al 31.12.2011 per età, sesso e stato civile**

| Eta' | Celibi | Coniugati | Divorziati | Vedovi | Totale Maschi | Nubili | Coniugate | Divorziate | Vedove | Totale Femmine | Totale |
|---|---|---|---|---|---|---|---|---|---|---|---|
| 87 | 8 | 37 | 0 | 35 | 80 | 23 | 14 | 4 | 136 | 177 | 257 |
| 88 | 1 | 31 | 1 | 19 | 52 | 17 | 13 | 3 | 123 | 156 | 208 |
| 89 | 1 | 29 | 0 | 16 | 46 | 9 | 11 | 0 | 109 | 129 | 175 |
| 90 | 3 | 25 | 0 | 16 | 44 | 13 | 4 | 1 | 109 | 127 | 171 |
| 91 | 1 | 13 | 0 | 14 | 28 | 12 | 5 | 0 | 80 | 97 | 125 |
| 92 | 1 | 11 | 0 | 5 | 17 | 5 | 2 | 1 | 39 | 47 | 64 |
| 93 | 0 | 5 | 0 | 5 | 10 | 1 | 1 | 1 | 23 | 26 | 36 |
| 94 | 0 | 3 | 0 | 2 | 5 | 7 | 1 | 1 | 22 | 31 | 36 |
| 95 | 1 | 1 | 0 | 3 | 5 | 5 | 0 | 0 | 23 | 28 | 33 |
| 96 | 0 | 4 | 0 | 8 | 12 | 4 | 0 | 0 | 29 | 33 | 45 |
| 97 | 0 | 0 | 0 | 5 | 5 | 5 | 0 | 0 | 28 | 33 | 38 |
| 98 | 0 | 2 | 0 | 2 | 4 | 1 | 0 | 0 | 17 | 18 | 22 |
| 99 | 0 | 0 | 0 | 1 | 1 | 1 | 0 | 0 | 9 | 10 | 11 |
| 100 e più | 0 | 0 | 0 | 4 | 4 | 3 | 0 | 0 | 15 | 18 | 22 |
| **Totale** | **10.535** | **11.994** | **605** | **656** | **23.790** | **9.291** | **12.575** | **1.142** | **3.567** | **26.575** | **50.365** |

*Fonte:* Istat

# Piramide dell'età al 31.12.2011

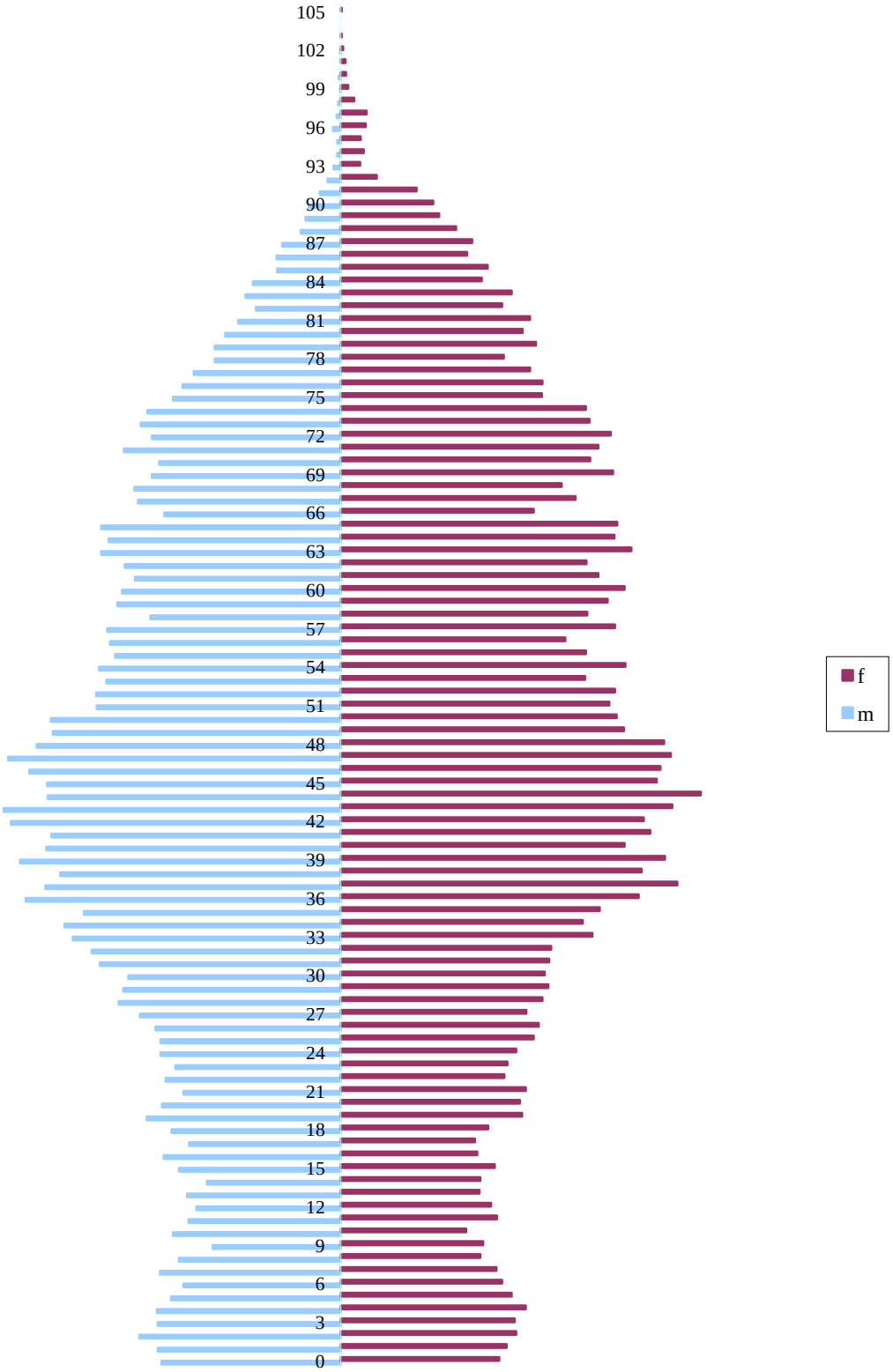

**Tav. 3.19 - Popolazione residente. Classi di età 0 - 14 anni e 65 anni e oltre.**
**Anni 2000 - 2011**

| | 2000 | 2001 | 2002 | 2003 | 2004 | 2005 | 2006 | 2007 | 2008 | 2009 | 2010 | 2011 |
|---|---|---|---|---|---|---|---|---|---|---|---|---|
| 0 - 14 anni | 5.436 | 5.591 | 5.609 | 5.816 | 6.076 | 6.068 | 6.045 | 6.087 | 6.218 | 6.380 | 6.506 | 6.400 |
| % popolazione | 11,1 | 11,4 | 11,2 | 11,4 | 11,9 | 11,9 | 12,0 | 12,0 | 12,1 | 12,4 | 12,6 | 12,71 |
| 65 e oltre | 9.756 | 10.016 | 10.586 | 10.966 | 10.790 | 11.466 | 11.171 | 11.408 | 11.542 | 11.637 | 11.734 | 11.717 |
| % popolazione | 20,0 | 20,4 | 21,2 | 21,5 | 21,1 | 22,5 | 22,1 | 22,4 | 22,4 | 22,6 | 22,7 | 23,26 |
| Totale residenti | 48.798 | 49.165 | 49.872 | 51.008 | 51.044 | 50.926 | 50.519 | 50.851 | 51.461 | 51.404 | 51.723 | 50.365 |

*Fonte* : Comune di Pordenone. Elaborazione dell'ufficio Statistica su dati Istat

**Tav. 3.20 - Popolazione residente. Classi di età 0 - 14 anni e 65 anni e oltre per sesso.**
**Anni 2000 - 2011**

| | classe d'età 0 - 14 | | | classe d'età 65 e oltre | | |
|---|---|---|---|---|---|---|
| ANNO | M | F | totale | M | F | totale |
| 2000 | 2.765 | 2.671 | 5.436 | 3.748 | 6.008 | 9.756 |
| 2001 | 2.852 | 2.739 | 5.591 | 3.878 | 6.138 | 10.016 |
| 2002 | 2.861 | 2.748 | 5.609 | 4.206 | 6.380 | 10.586 |
| 2003 | 2.994 | 2.822 | 5.816 | 4.433 | 6.533 | 10.966 |
| 2004 | 3.149 | 2.927 | 6.076 | 4.246 | 6.544 | 10.790 |
| 2005 | 3.118 | 2.950 | 6.068 | 4.551 | 6.915 | 11.466 |
| 2006 | 3.118 | 2.927 | 6.045 | 4.414 | 6.757 | 11.171 |
| 2007 | 3.121 | 2.966 | 6.087 | 4.518 | 6.890 | 11.408 |
| 2008 | 3.185 | 3.033 | 6.218 | 4.607 | 6.935 | 11.542 |
| 2009 | 3.276 | 3.104 | 6.380 | 4.676 | 6.961 | 11.637 |
| 2010 | 3.332 | 3.174 | 6.506 | 4.731 | 7.003 | 11.734 |
| 2011 | 3.276 | 3.124 | 6.400 | 4.732 | 6.985 | 11.717 |

*Fonte* : Comune di Pordenone. Elaborazione dell'ufficio Statistica su dati Istat

**Tav. 3.21 - Famiglie anagrafiche al 31.12.2011 per numero di componenti e circoscrizione**

| CIRCOSCRIZIONE | Numero di componenti | | | | | | | | Totale famiglie |
|---|---|---|---|---|---|---|---|---|---|
| | 1 | 2 | 3 | 4 | 5 | 6 | 7 | 8 e più | |
| Rorai-Cappuccini | 2.307 | 1.779 | 1.083 | 816 | 175 | 58 | 16 | 4 | 6.238 |
| Centro | 2.556 | 1.588 | 884 | 584 | 174 | 41 | 13 | 6 | 5.846 |
| Torre | 1.929 | 1.489 | 956 | 627 | 144 | 35 | 9 | 5 | 5.194 |
| Sud | 2.119 | 1.866 | 1.143 | 836 | 205 | 59 | 23 | 7 | 6.258 |
| **Totale** | **8.911** | **6.722** | **4.066** | **2.863** | **698** | **193** | **61** | **22** | **23.536** |

*Fonte* : Anagrafe

**Tav. 3.22 - Famiglie anagrafiche al 31.12.2011 per tipologia e cittadinanza**

| Tipologia | Cittadinanza | | | totale |
|---|---|---|---|---|
| | italiana | straniera | mista | |
| Femmine sole | 4.640 | 721 | - | 5.361 |
| Maschi soli | 2.988 | 565 | - | 3.553 |
| Coppia convivente senza figli | 473 | 225 | 87 | 785 |
| Coppia convivente con figli | 337 | 140 | 58 | 535 |
| Coppia coniugata senza figli | 3829 | 136 | 73 | 4038 |
| Coppia coniugata con figli | 4783 | 643 | 106 | 5532 |
| Coppia coniugata senza figli e con altri parenti | 114 | 78 | 26 | 218 |
| Madre con figli | 1760 | 126 | - | 1886 |
| Padre con figli | 293 | 12 | - | 305 |
| Madre con figli e altri parenti | 318 | 92 | - | 410 |
| Padre con figli e altri parenti | 259 | 118 | - | 377 |
| Figlio/a con madre | 76 | 4 | - | 80 |
| Figlio/a con padre | 12 | 1 | - | 13 |
| Altro | (….) | (….) | (….) | 435 |
| **Totale** | | | | **23.536** |

*Fonte* : Anagrafe

**Tav. 3.23 - Matrimoni celebrati a Pordenone distinti per rito. (Valori assoluti e percentuali). 1990 - 2011**

| ANNO | Rito civile | | Rito religioso | | Totale | Con almeno un contraente di cittadinanza straniera |
|---|---|---|---|---|---|---|
| | n. | % | n. | % | | |
| 1990 | 73 | *30,54* | 166 | *69,46* | 239 | (....) |
| 1991 | 67 | *28,76* | 166 | *71,24* | 233 | (....) |
| 1992 | 79 | *33,76* | 155 | *66,24* | 234 | (....) |
| 1993 | 77 | *31,82* | 165 | *68,18* | 242 | (....) |
| 1994 | 70 | *30,84* | 157 | *69,16* | 227 | (....) |
| 1995 | 92 | *36,65* | 159 | *63,35* | 251 | 19 |
| 1996 | 67 | *32,21* | 141 | *67,79* | 208 | 17 |
| 1997 | 78 | *33,48* | 155 | *66,52* | 233 | 11 |
| 1998 | 71 | *36,22* | 125 | *63,78* | 196 | 21 |
| 1999 | 86 | *43,88* | 110 | *56,12* | 196 | 26 |
| 2000 | 116 | *51,10* | 111 | *48,90* | 227 | 31 |
| 2001 | 79 | *41,58* | 111 | *58,42* | 190 | 30 |
| 2002 | 67 | *47,86* | 73 | *52,14* | 140 | 22 |
| 2003 | 108 | *53,20* | 95 | *46,80* | 203 | 24 |
| 2004 | 103 | *54,21* | 87 | *45,79* | 190 | 36 |
| 2005 | 102 | *56,04* | 80 | *43,96* | 182 | 43 |
| 2006 | 112 | *58,33* | 80 | *41,67* | 192 | 45 |
| 2007 | 102 | *57,95* | 74 | *42,05* | 176 | 39 |
| 2008 | 105 | *61,40* | 66 | *38,60* | 171 | 40 |
| 2009 | 88 | *55,35* | 71 | *44,65* | 159 | 34 |
| 2010 | 92 | *62,16* | 56 | *37,84* | 148 | 33 |
| 2011 | 98 | *64,90* | 53 | *35,10* | 151 | 38 |

*Fonte:* Modd.Istat D.7.A

**Tav. 3.24 - Numero di divorzi suddivisi per classi di anni intercorrenti tra la data del matrimonio e la data della sentenza di divorzio. 2001 - 2011**

| ANNI | 2001 | 2002 | 2003 | 2004 | 2005 | 2006 | 2007 | 2008 | 2009 | 2010 | 2011 |
|---|---|---|---|---|---|---|---|---|---|---|---|
| da 0 a 5 | 8 | 1 | 2 | 2 | 4 | 2 | 5 | 1 | 3 | 1 | 4 |
| da 6 a 10 | 27 | 13 | 18 | 15 | 13 | 24 | 15 | 13 | 15 | 11 | 8 |
| da 11 a 15 | 12 | 13 | 10 | 8 | 13 | 24 | 27 | 12 | 13 | 13 | 9 |
| da 16 a 20 | 8 | 4 | 9 | 6 | 17 | 18 | 14 | 4 | 12 | 12 | 3 |
| da 21 a 25 | 8 | 8 | 7 | 7 | 4 | 10 | 3 | 7 | 8 | 8 | 8 |
| da 26 a 30 | 5 | 5 | 3 | 4 | 3 | 5 | 6 | 2 | 5 | 6 | 3 |
| 31 e oltre | 9 | 6 | 4 | 5 | 5 | 4 | 6 | 5 | 7 | 9 | 9 |
| **Totale** | 77 | **50** | **53** | **47** | **59** | **87** | **76** | **44** | **63** | **60** | **44** |

*Fonte:* Comune di Pordenone - Ufficio Stato Civile

**Tav. 3.25 - Stranieri residenti a Pordenone. Anni 1990 - 2011**

| ANNO | n. stranieri | % stranieri/residenti | totale residenti |
|---|---|---|---|
| 1990 | 277 | 0,6 | 50.222 |
| 1991 | 378 | 0,8 | 50.226 |
| 1992 | 426 | 0,8 | 50.162 |
| 1993 | 495 | 1,0 | 49.721 |
| 1994 | 555 | 1,1 | 49.249 |
| 1995 | 631 | 1,3 | 48.883 |
| 1996 | 767 | 1,6 | 48.609 |
| 1997 | 1034 | 2,1 | 48.494 |
| 1998 | 1342 | 2,8 | 48.555 |
| 1999 | 1804 | 3,7 | 48.658 |
| 2000 | 2249 | 4,6 | 48.798 |
| 2001 | 2958 | 6,0 | 49.165 |
| 2002 | 3528 | 7,1 | 49.872 |
| 2003 | 4384 | 8,6 | 51.008 |
| 2004 | 5005 | 9,8 | 51.044 |
| 2005 | 5545 | 10,9 | 50.926 |
| 2006 | 6197 | 12,3 | 50.519 |
| 2007 | 6914 | 13,6 | 50.851 |
| 2008 | 7813 | 15,2 | 51.461 |
| 2009 | 7989 | 15,5 | 51.404 |
| 2010 | 8412 | 16,3 | 51.723 |
| 2011* | 7637 | 15,2 | 50.365 |

*dati ricalcolati a seguito del 15° Censimento generale della Popolazione

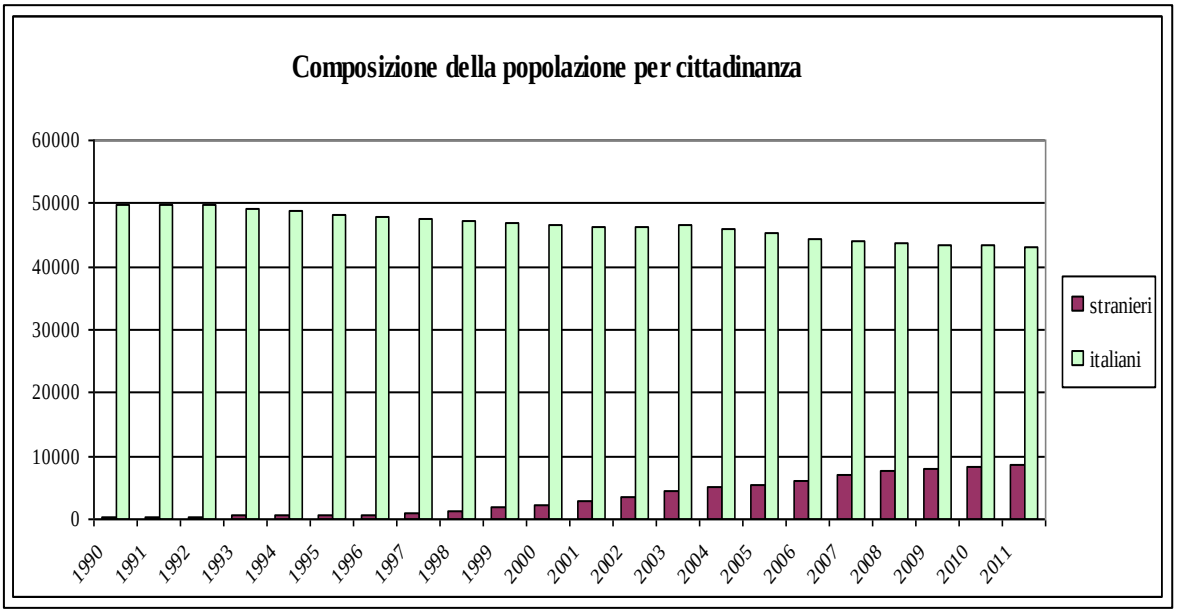

**Tav. 3.26 - Stranieri residenti per cittadinanza e sesso. Anni 2008 - 2010**

| CITTADINANZA | 2008 | | | 2009 | | | 2010 | | |
|---|---|---|---|---|---|---|---|---|---|
| | M | F | Totale | M | F | Totale | M | F | Totale |
| Afghanistan | 6 | 1 | **7** | 10 | 1 | **11** | 10 | 1 | **11** |
| Albania | 627 | 625 | **1.252** | 623 | 635 | **1.258** | 643 | 662 | **1.305** |
| Algeria | 34 | 23 | **57** | 32 | 26 | **58** | 33 | 23 | **56** |
| Angola | 33 | 23 | **56** | 35 | 22 | **57** | 36 | 17 | **53** |
| Argentina | 9 | 12 | **21** | 9 | 11 | **20** | 10 | 12 | **22** |
| Armenia | 4 | 10 | **14** | 5 | 12 | **17** | 5 | 13 | **18** |
| Australia | - | - | **-** | - | - | **-** | 1 | 1 | **2** |
| Austria | 3 | 7 | **10** | 3 | 9 | **12** | 2 | 9 | **11** |
| Bangladesh | 260 | 151 | **411** | 251 | 160 | **411** | 262 | 176 | **438** |
| Belgio | 5 | 6 | **11** | 6 | 5 | **11** | 6 | 4 | **10** |
| Benin | 7 | 2 | **9** | 6 | 2 | **8** | 6 | 2 | **8** |
| Bielorussia | - | 6 | **6** | - | 3 | **3** | - | 5 | **5** |
| Bolivia | 1 | - | **1** | 1 | - | **1** | 1 | - | **1** |
| Bosnia-Erzegovina | 62 | 51 | **113** | 48 | 42 | **90** | 44 | 41 | **85** |
| Brasile | 9 | 12 | **21** | 8 | 15 | **23** | 6 | 14 | **20** |
| Bulgaria | 11 | 13 | **24** | 12 | 14 | **26** | 9 | 16 | **25** |
| Burkina Faso | 10 | 12 | **22** | 9 | 10 | **19** | 17 | 18 | **35** |
| Cambogia | 1 | - | **1** | - | - | **-** | - | - | **-** |
| Camerun | 1 | 2 | **3** | 1 | 2 | **3** | 1 | 2 | **3** |
| Canada | - | 1 | **1** | - | - | **-** | - | - | **-** |
| Cile | 3 | - | **3** | 3 | - | **3** | 2 | - | **2** |
| Cina | 35 | 30 | **65** | 37 | 39 | **76** | 45 | 51 | **96** |
| Colombia | 47 | 67 | **114** | 50 | 63 | **113** | 53 | 62 | **115** |
| Congo (Rep.Democr.) | 63 | 71 | **134** | 53 | 63 | **116** | 51 | 65 | **116** |
| Congo | 15 | 13 | **28** | 18 | 13 | **31** | 21 | 16 | **37** |
| Costa d'Avorio | 30 | 20 | **50** | 35 | 23 | **58** | 35 | 25 | **60** |
| Costarica | - | 1 | **1** | - | 1 | **1** | - | 1 | **1** |
| Croazia | 69 | 55 | **124** | 65 | 49 | **114** | 63 | 58 | **121** |
| Cuba | - | 5 | **5** | - | 6 | **6** | - | 8 | **8** |
| Danimarca | - | 1 | **1** | - | 3 | **3** | - | 2 | **2** |
| Ecuador | 7 | 4 | **11** | 8 | 5 | **13** | 10 | 7 | **17** |
| Egitto | 13 | 2 | **15** | 12 | 3 | **15** | 13 | 3 | **16** |
| El Salvador | - | - | **-** | - | - | **-** | 1 | 1 | **2** |
| Eritrea | 16 | 7 | **23** | 16 | 6 | **22** | 20 | 8 | **28** |
| Etiopia | 7 | 8 | **15** | 4 | 8 | **12** | 4 | 8 | **12** |
| Estonia | - | 2 | **2** | - | 2 | **2** | - | 2 | **2** |
| Filippine | 4 | 15 | **19** | 5 | 15 | **20** | 13 | 22 | **35** |
| Finlandia | 1 | 1 | **2** | 1 | 2 | **3** | 1 | 2 | **3** |
| Francia | 15 | 13 | **28** | 14 | 16 | **30** | 12 | 16 | **28** |
| Gambia | - | 1 | **1** | - | - | **-** | - | - | **-** |
| Georgia | - | - | **-** | - | - | **-** | - | - | **-** |
| Germania | 9 | 13 | **22** | 8 | 13 | **21** | 6 | 13 | **19** |
| Giappone | - | - | **-** | - | - | **-** | - | - | **-** |
| Ghana | 1.025 | 758 | **1.783** | 988 | 754 | **1.742** | 990 | 744 | **1.734** |
| Regno Unito | 11 | 10 | **21** | 11 | 14 | **25** | 10 | 13 | **23** |
| Grecia | 2 | 2 | **4** | 2 | 2 | **4** | 2 | 2 | **4** |
| Guinea | 3 | - | **3** | 3 | - | **3** | 3 | - | **3** |
| India | 17 | 14 | **31** | 26 | 18 | **44** | 41 | 21 | **62** |
| Indonesia | - | 1 | **1** | - | 1 | **1** | - | 1 | **1** |
| Iran | 5 | 2 | **7** | 6 | 3 | **9** | 5 | 1 | **6** |
| Iraq | 4 | 1 | **5** | 4 | 1 | **5** | 6 | 4 | **10** |

**Tav. 3.26** *(segue)* **- Stranieri residenti per cittadinanza e sesso. Anni 2008 - 2010**

| CITTADINANZA | 2008 | | | 2009 | | | 2010 | | |
|---|---|---|---|---|---|---|---|---|---|
| | M | F | Totale | M | F | Totale | M | F | Totale |
| Irlanda | - | 1 | **1** | 1 | 1 | **2** | 1 | 1 | **2** |
| ex Jugoslavia | 71 | 38 | **109** | 56 | 35 | **91** | 39 | 25 | **64** |
| Kazakistan | 5 | 5 | **10** | 3 | 3 | **6** | 2 | 3 | **5** |
| Kenia | 1 | 1 | **2** | - | 1 | **1** | - | 1 | **1** |
| Kosovo | - | - | - | 18 | 12 | **30** | 42 | 32 | **74** |
| Lettonia | 1 | 1 | **2** | 1 | 1 | **2** | 2 | 2 | **4** |
| Liberia | 49 | 1 | **50** | 38 | 2 | **40** | 37 | 2 | **39** |
| Lituania | 2 | 1 | **3** | 2 | 1 | **3** | 2 | 1 | **3** |
| Macedonia | 55 | 45 | **100** | 62 | 52 | **114** | 72 | 55 | **127** |
| Madagascar | 1 | 3 | **4** | 1 | 3 | **4** | 1 | 3 | **4** |
| Mali | 3 | 3 | **6** | 3 | 3 | **6** | 4 | 6 | **10** |
| Marocco | 139 | 105 | **244** | 145 | 133 | **278** | 147 | 136 | **283** |
| Messico | 4 | 4 | **8** | 4 | 4 | **8** | 4 | 4 | **8** |
| Moldova | 73 | 123 | **196** | 80 | 143 | **223** | 86 | 155 | **241** |
| Nepal | 5 | 6 | **11** | 6 | 5 | **11** | 6 | 5 | **11** |
| Niger | 7 | 2 | **9** | 6 | 2 | **8** | 11 | 5 | **16** |
| Nigeria | 34 | 45 | **79** | 35 | 49 | **84** | 38 | 47 | **85** |
| Norvegia | - | - | - | 1 | - | **1** | 1 | - | **1** |
| Paesi Bassi | 4 | 2 | **6** | 4 | 2 | **6** | 4 | 2 | **6** |
| Panama | 1 | - | **1** | 1 | - | **1** | 1 | - | **1** |
| Pakistan | 82 | 41 | **123** | 92 | 43 | **135** | 98 | 46 | **144** |
| Paraguay | - | 1 | **1** | - | 2 | **2** | 0 | 1 | **1** |
| Peru' | 15 | 17 | **32** | 15 | 17 | **32** | 15 | 17 | **32** |
| Polonia | 24 | 35 | **59** | 19 | 36 | **55** | 17 | 39 | **56** |
| Repubblica Ceca | 2 | 10 | **12** | 2 | 10 | **12** | 4 | 13 | **17** |
| Repubblica Dominicar | 11 | 16 | **27** | 9 | 12 | **21** | 10 | 21 | **31** |
| Romania | 644 | 859 | **1.503** | 670 | 909 | **1.579** | 699 | 998 | **1.697** |
| Russia | 4 | 17 | **21** | 5 | 20 | **25** | 5 | 30 | **35** |
| Senegal | 15 | 7 | **22** | 13 | 6 | **19** | 16 | 7 | **23** |
| Serbia | - | - | - | - | - | - | 5 | 9 | **14** |
| Sierra Leone | 6 | - | **6** | 6 | - | **6** | 5 | - | **5** |
| Singapore | - | 2 | **2** | - | 2 | **2** | - | - | - |
| Siria | 1 | - | **1** | - | - | - | 2 | - | **2** |
| Slovacchia | 3 | 7 | **10** | 3 | 6 | **9** | 6 | 9 | **15** |
| Slovenia | 10 | 7 | **17** | 10 | 8 | **18** | 10 | 9 | **19** |
| Somalia | 1 | 2 | **3** | 1 | 1 | **2** | 2 | 1 | **3** |
| Spagna | 4 | 14 | **18** | 4 | 14 | **18** | 3 | 15 | **18** |
| Sri Lanka | 1 | 2 | **3** | 3 | 1 | **4** | 3 | 1 | **4** |
| Stati Uniti d'America | 20 | 7 | **27** | 22 | 6 | **28** | 25 | 8 | **33** |
| Sudafrica | - | - | - | - | - | - | 1 | - | **1** |
| Sudan | 14 | 2 | **16** | 14 | 4 | **18** | 10 | 5 | **15** |
| Svezia | 13 | 7 | **20** | 11 | 7 | **18** | 11 | 6 | **17** |
| Svizzera | 1 | - | **1** | 1 | - | **1** | 1 | - | **1** |
| Thailandia | - | 6 | **6** | - | 6 | **6** | 1 | 6 | **7** |
| Togo | 27 | 16 | **43** | 28 | 17 | **45** | 19 | 13 | **32** |
| Trinidad e Tobago | - | - | - | - | - | - | - | - | - |
| Tunisia | 87 | 34 | **121** | 93 | 39 | **132** | 81 | 47 | **128** |
| Turchia | 14 | 18 | **32** | 16 | 21 | **37** | 18 | 20 | **38** |
| Ucraina | 47 | 207 | **254** | 56 | 215 | **271** | 57 | 234 | **291** |
| Ungheria | 1 | 11 | **12** | 1 | 12 | **13** | 2 | 13 | **15** |

**Tav. 3.26** *(segue)* **- Stranieri residenti per cittadinanza e sesso. Anni 2008 - 2010**

| CITTADINANZA | 2008 | | | 2009 | | | 2010 | | |
|---|---|---|---|---|---|---|---|---|---|
| | M | F | Totale | M | F | Totale | M | F | Totale |
| Uruguay | - | 1 | **1** | - | 1 | **1** | - | 1 | **1** |
| Uzbekistan | 3 | 7 | **10** | 4 | 7 | **11** | 5 | 7 | **12** |
| Venezuela | 2 | 3 | **5** | 2 | 3 | **5** | 1 | 5 | **6** |
| Vietnam | - | 1 | **1** | - | 1 | **1** | - | 1 | **1** |
| Ignota | 3 | 2 | **5** | 13 | 11 | **24** | 22 | 20 | **42** |
| **Totale** | **3.994** | **3.819** | **7.813** | **4.008** | **3.981** | **7.989** | **4.153** | **4.259** | **8.412** |

**Tav. 3.27 - Movimento migratorio della popolazione. Anno 2011**

| POPOLAZIONE | Maschi | Femmine | Totale |
|---|---|---|---|
| **Iscritti** | **1.043** | **1.080** | **2.123** |
| *Da altro Comune* | *796* | *832* | *1.628* |
| *Dall'estero* | *186* | *218* | *404* |
| *Altri* | *61* | *30* | *91* |
| **Cancellati** | **1.056** | **987** | **2.043** |
| *Per altro Comune* | *793* | *831* | *1.624* |
| *Per l'estero* | *38* | *25* | *63* |
| *Altri* | *225* | *131* | *356* |
| **Saldo migratorio** | **-13** | **93** | **80** |

*Fonte* : modelli Istat P.2

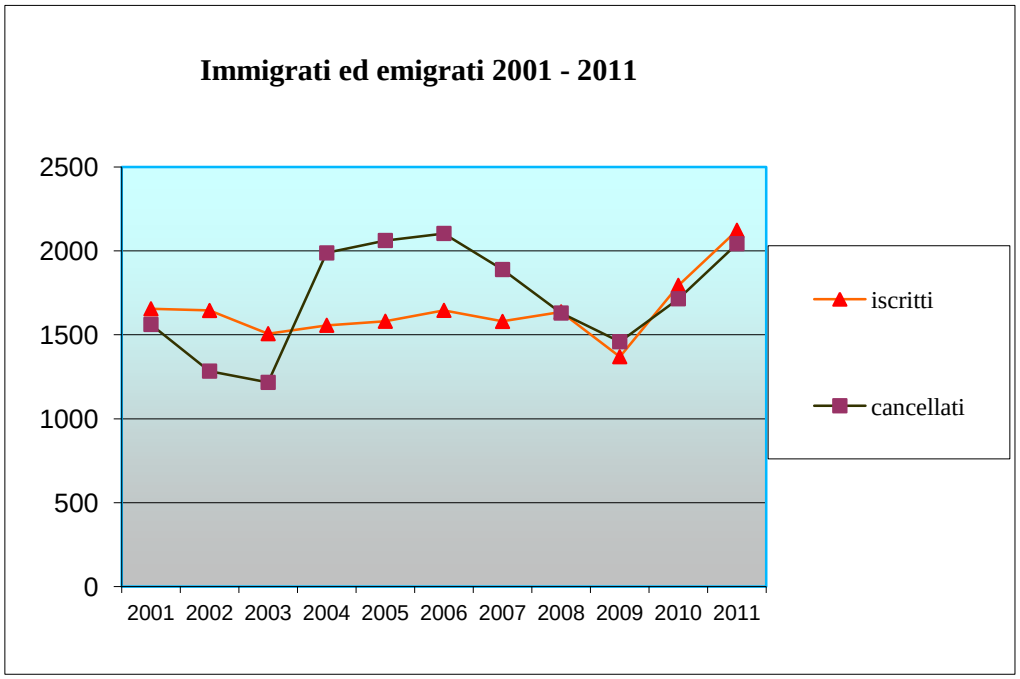

**Tav. 3.28 - Movimento migratorio della popolazione. 1961 - 2011**

| ANNO | Iscritti | | | Cancellati | | | Saldo |
|---|---|---|---|---|---|---|---|
| | Maschi | Femmine | Totale | Maschi | Femmine | Totale | |
| 1961 | 792 | 863 | 1.655 | 372 | 428 | 800 | 855 |
| 1962 | 826 | 931 | 1.757 | 463 | 561 | 1.024 | 733 |
| 1963 | 1.316 | 1.438 | 2.754 | 734 | 816 | 1.550 | 1.204 |
| 1964 | 1.091 | 1.170 | 2.261 | 734 | 823 | 1.557 | 704 |
| 1965 | 1.459 | 1.503 | 2.962 | 699 | 763 | 1.462 | 1.500 |
| 1966 | 1.372 | 1.345 | 2.717 | 891 | 824 | 1.715 | 1.002 |
| 1967 | 1.229 | 1.359 | 2.588 | 977 | 971 | 1.948 | 640 |
| 1968 | 1.389 | 1.477 | 2.866 | 931 | 932 | 1.863 | 1.003 |
| 1969 | 1.343 | 1.401 | 2.744 | 1.047 | 1.062 | 2.109 | 635 |
| 1970 | 1.353 | 1.473 | 2.826 | 943 | 972 | 1.915 | 911 |
| 1971 | 1.122 | 1.203 | 2.325 | 1.120 | 1.105 | 2.225 | 100 |
| 1972 | 1.258 | 1.303 | 2.561 | 952 | 1.071 | 2.023 | 538 |
| 1973 | 1.272 | 1.387 | 2.659 | 961 | 998 | 1.959 | 700 |
| 1974 | 1.425 | 1.534 | 2.959 | 929 | 994 | 1.923 | 1.036 |
| 1975 | 1.165 | 1.160 | 2.325 | 802 | 891 | 1.693 | 632 |
| 1976 | 959 | 1.035 | 1.994 | 823 | 909 | 1.732 | 262 |
| 1977 | 872 | 963 | 1.835 | 883 | 964 | 1.847 | -12 |
| 1978 | 774 | 856 | 1.630 | 908 | 932 | 1.840 | -210 |
| 1979 | 778 | 853 | 1.631 | 897 | 930 | 1.827 | -196 |
| 1980 | 926 | 913 | 1.839 | 907 | 929 | 1.836 | 3 |
| 1981 | 783 | 834 | 1.617 | 764 | 744 | 1.508 | 109 |
| 1982 | 609 | 659 | 1.268 | 695 | 685 | 1.380 | -112 |
| 1983 | 706 | 710 | 1.416 | 790 | 795 | 1.585 | -169 |
| 1984 | 793 | 778 | 1.571 | 927 | 966 | 1.893 | -322 |
| 1985 | 689 | 763 | 1.452 | 915 | 832 | 1.747 | -295 |
| 1986 | 728 | 712 | 1.440 | 796 | 776 | 1.572 | -132 |
| 1987 | 645 | 678 | 1.323 | 752 | 740 | 1.492 | -169 |
| 1988 | 698 | 671 | 1.369 | 667 | 667 | 1.334 | 35 |
| 1989 | 629 | 587 | 1.216 | 709 | 669 | 1.378 | -162 |
| 1990 | 703 | 630 | 1.333 | 660 | 652 | 1.312 | 21 |
| 1991 | 615 | 623 | 1.238 | 575 | 573 | 1.148 | 90 |
| 1992 | 561 | 573 | 1.134 | 575 | 579 | 1.154 | -20 |
| 1993 | 767 | 727 | 1.494 | 952 | 907 | 1.859 | -365 |
| 1994 | 610 | 568 | 1.178 | 713 | 708 | 1.421 | -243 |
| 1995 | 643 | 607 | 1.250 | 771 | 749 | 1.520 | -270 |
| 1996 | 669 | 597 | 1.266 | 825 | 684 | 1.509 | -243 |
| 1997 | 835 | 747 | 1.582 | 731 | 649 | 1.380 | 202 |
| 1998 | 934 | 842 | 1.776 | 882 | 751 | 1.633 | 143 |
| 1999 | 1.044 | 906 | 1.950 | 886 | 869 | 1.755 | 195 |
| 2000 | 1.161 | 953 | 2.114 | 1.001 | 856 | 1.857 | 257 |
| 2001 | 1.097 | 944 | 2.041 | 810 | 689 | 1.499 | 542 |
| 2002 | 1.147 | 990 | 2.137 | 682 | 624 | 1.306 | 831 |
| 2003 | 1.230 | 1.265 | 2.495 | 679 | 605 | 1.284 | 1.211 |
| 2004 | 1.203 | 1.066 | 2.269 | 1.157 | 1.051 | 2.208 | 61 |
| 2005 | 1.122 | 1.102 | 2.224 | 1.241 | 1.073 | 2.314 | -90 |
| 2006 | 1.233 | 1.229 | 2.462 | 1.539 | 1.314 | 2.853 | -391 |
| 2007 | 1.217 | 1.164 | 2.381 | 1.101 | 982 | 2.083 | 298 |
| 2008 | 1.406 | 1.299 | 2.705 | 1.070 | 941 | 2.011 | 694 |
| 2009 | 1.008 | 1.070 | 2.078 | 1.105 | 951 | 2.056 | 22 |
| 2010 | 1.235 | 1.298 | 2.533 | 1.142 | 1.034 | 2.176 | 357 |
| 2011 | 1.043 | 1.080 | 2.123 | 1.056 | 987 | 2.043 | 80 |

*Fonte:* mod. ISTAT P.2

## Tav. 3.29 - Iscritti e cancellati da e per altri Comuni. Anno 2011

| COMUNI | Iscritti | Cancellati |
|---|---|---|
| **Comuni in provincia di Pordenone:** | | |
| Andreis | 1 | 1 |
| Arba | 1 | 0 |
| Arzene | 3 | 2 |
| Aviano | 49 | 31 |
| Azzano Decimo | 86 | 92 |
| Barcis | 0 | 0 |
| Brugnera | 23 | 8 |
| Budoia | 13 | 19 |
| Caneva | 2 | 5 |
| Casarsa della Delizia | 20 | 11 |
| Castelnovo del Friuli | 0 | 0 |
| Cavasso Nuovo | 5 | 2 |
| Cimolais | 0 | 2 |
| Clauzetto | 0 | 1 |
| Chions | 5 | 10 |
| Claut | 4 | 0 |
| Cordenons | 218 | 217 |
| Cordovado | 0 | 2 |
| Fanna | 1 | 0 |
| Fiume Veneto | 58 | 85 |
| Fontanafredda | 39 | 58 |
| Frisanco | 2 | 0 |
| Maniago | 24 | 15 |
| Meduno | 1 | 1 |
| Montereale Valcellina | 14 | 5 |
| Morsano al Tagliamento | 0 | 0 |
| Pasiano di Pordenone | 29 | 22 |
| Pinzano al Tagliamento | 2 | 0 |
| Polcenigo | 7 | 8 |
| Porcia | 155 | 194 |
| Prata di Pordenone | 50 | 36 |
| Pravisdomini | 7 | 10 |
| Roveredo in Piano | 41 | 66 |
| S. Giorgio della Richinvelda | 5 | 3 |
| S. Martino al Tagliamento | 0 | 2 |
| S. Quirino | 36 | 43 |
| S. Vito al Tagliamento | 17 | 21 |
| Sacile | 47 | 51 |
| Sequals | 1 | 1 |
| Sesto al Reghena | 9 | 10 |
| Spilimbergo | 13 | 6 |
| Tramonti di Sopra | 1 | 0 |
| Tramonti di Sotto | 0 | 1 |
| Travesio | 1 | 0 |
| Vajont | 4 | 4 |
| Valvasone | 2 | 1 |
| Vito d'Asio | 2 | 1 |
| Vivaro | 1 | 0 |
| Zoppola | 36 | 53 |
| **Totale** | **1035** | **1100** |
| **Altri Comuni** | **593** | **524** |
| **Totale generale** | **1628** | **1624** |

*Fonte* : Anagrafe

**Tav. 3.30 - Iscritti e cancellati da e per l'estero. Anno 2011**

| | Iscritti | | | Cancellati | | |
|---|---|---|---|---|---|---|
| **AREA** | **M** | **F** | **Totale** | **M** | **F** | **Totale** |
| Paesi dell'Unione Europea | 65 | 94 | 159 | 21 | 15 | 36 |
| Altri paesi europei | 16 | 33 | 49 | 8 | 2 | 10 |
| Asia | 32 | 20 | 52 | 2 | 2 | 4 |
| Africa subsahariana | 46 | 37 | 83 | 1 | 3 | 4 |
| Africa mediterranea | 12 | 12 | 24 | - | - | 0 |
| America centrale e meridionale | 10 | 18 | 28 | 2 | 2 | 4 |
| America del nord | 5 | 4 | 9 | 3 | 1 | 4 |
| Oceania | - | - | - | 1 | - | 1 |
| **Totale** | **186** | **218** | **404** | **38** | **25** | **63** |

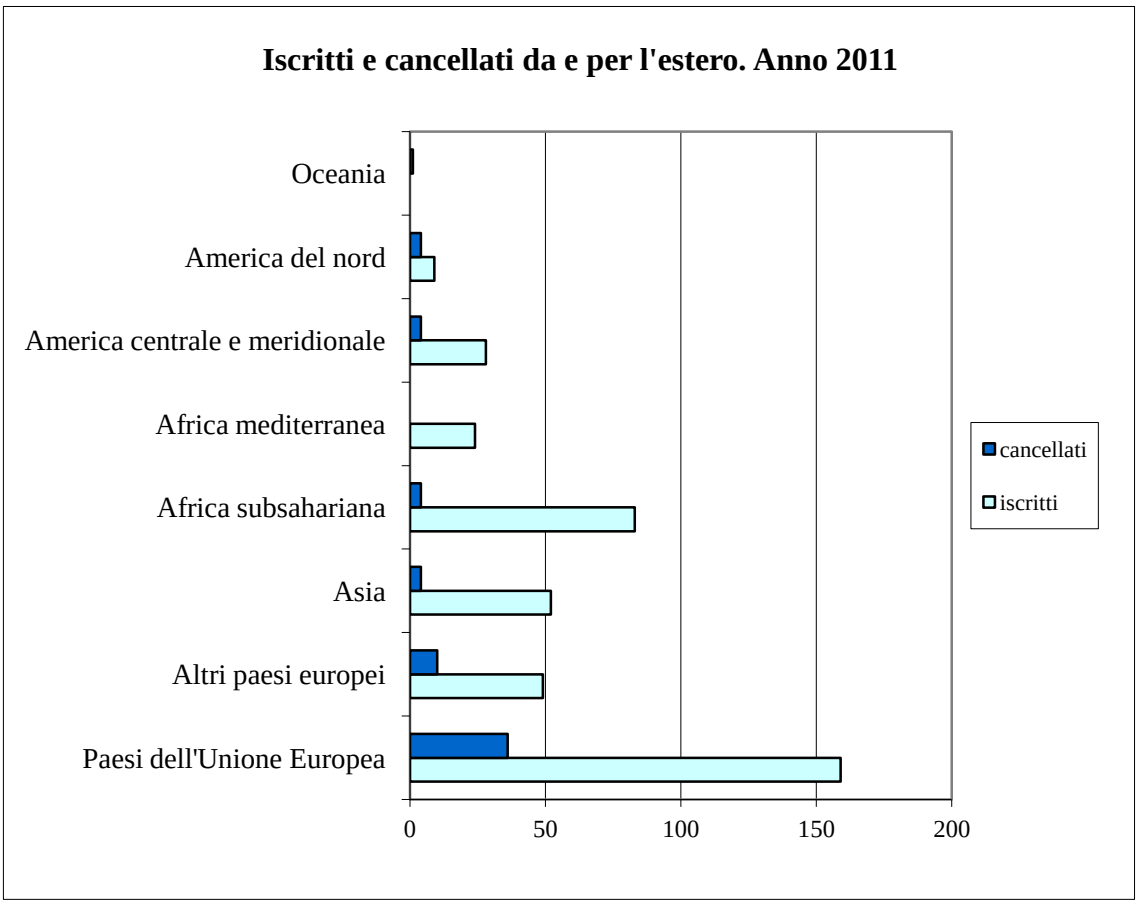

## 4. ATTIVITA' ECONOMICHE

### Tav. 4.1 - Autorizzazioni commerciali per superficie di vendita e autorizzazioni al commercio su aree pubbliche. 2008 - 2011

| | 2008 | 2009 | 2010 | 2011 |
|---|---|---|---|---|
| Imprese attive | 4424 | 4406 | 4456 | 4507 |
| Imprese artigiane | 1090 | 1067 | 1069 | 1099 |
| N. licenze di commercio: | | | | |
| Esercizi di vicinato (fino a 250 mq) | 1.062 | 986 | 1.002 | 1.012 |
| Medie strutture (da mq 251 a mq 1.500) | 119 | 96 | 113 | 112 |
| Grandi strutture (oltre 1.500 mq) | 16 | 18 | 16 | 19 |
| | | | | |
| Posteggi al mercato settimanale*: | | | | |
| mercoledì | 84 | 83 | 81 | 81 |
| sabato | 107 | 106 | 105 | 105 |
| | | | | |
| Pubblici esercizi attivi | 258 | 263 | 277 | 291 |
| Strutture ricettive | 16 | 21 | 22 | 24 |

* sono esclusi i posteggi assegnati ai produttori agricoli

*Fonte :* Comune di Pordenone - Servizio Attività Economiche

### Tav. 4.2 - Arrivi e presenze nelle strutture ricettive alberghiere ed extralberghiere. 2001 - 2011

| Anno | Arrivi Italia | Arrivi Estero | Totale Arrivi | Presenze Italia | Presenze Estero | Totale presenze |
|---|---|---|---|---|---|---|
| 2001 | 28225 | 19682 | 47907 | 58455 | 68970 | 127425 |
| 2002 | 29145 | 19025 | 48170 | 57078 | 62829 | 119907 |
| 2003 | 30469 | 18557 | 49026 | 59531 | 46789 | 106320 |
| 2004 | 32492 | 18071 | 50563 | 67553 | 49049 | 116602 |
| 2005 | 31814 | 16558 | 48372 | 63734 | 45375 | 109109 |
| 2006 | 31726 | 18082 | 49808 | 62797 | 49434 | 112231 |
| 2007 | 32155 | 18039 | 50194 | 63297 | 45349 | 108646 |
| 2008 | 32962 | 19435 | 52397 | 66668 | 47663 | 114331 |
| 2009 | 31016 | 15551 | 46567 | 71922 | 38674 | 110596 |
| 2010 | 33017 | 18239 | 51256 | 73289 | 44663 | 117952 |
| 2011 | 33520 | 20431 | 53951 | 70446 | 55658 | 126104 |

*Fonte* : Agenzia Turismo - Regione FVG

### Tav. 4.3 - Posti letto, per tipologia di struttura ricettiva, al 31.12.2011

| TIPOLOGIA | n. | posti letto |
|---|---|---|
| Alberghi 4 stelle | 4 | 336 |
| Alberghi 3 stelle | 4 | 308 |
| Alberghi 2 stelle | 2 | 54 |
| Alberghi 1 stella | 1 | 24 |
| Bed & Breakfast | 5 | 15 |
| Affittacamere | 2 | 9 |
| Case per vacanze | 1 | 10 |
| Strutture a carattere sociale | 2 | 87 |
| **Totale** | **21** | **843** |

*Fonte:* Comune di Pordenone - Servizio Attività Economiche

## Tav. 4.4 - Arrivi e presenze nelle strutture alberghiere ed extralberghiere. Pordenone 2010 - 2011

| | Arrivi | | | | Presenze | | | |
|---|---|---|---|---|---|---|---|---|
| Provenienze | 2011 | 2010 | differenza +/- | variazione % | 2011 | 2010 | differenza +/- | variazione % |
| Austria | 990 | 985 | 5 | 0,01 | 1896 | 1687 | 209 | 0,12 |
| Belgio | 246 | 317 | -71 | -0,22 | 440 | 648 | -208 | -0,32 |
| Bulgaria | 170 | 122 | 48 | 0,39 | 428 | 254 | 174 | 0,69 |
| Cipro | 10 | 16 | -6 | -0,38 | 33 | 50 | -17 | -0,34 |
| Croazia | 394 | 344 | 50 | 0,15 | 1229 | 994 | 235 | 0,24 |
| Danimarca | 103 | 128 | -25 | -0,20 | 237 | 522 | -285 | -0,55 |
| Estonia | 21 | 11 | 10 | 0,91 | 36 | 15 | 21 | 1,40 |
| Finlandia | 75 | 118 | -43 | -0,36 | 216 | 319 | -103 | -0,32 |
| Francia | 1139 | 1205 | -66 | -0,05 | 2502 | 2956 | -454 | -0,15 |
| Germania | 1774 | 1725 | 49 | 0,03 | 4001 | 3872 | 129 | 0,03 |
| Grecia | 57 | 71 | -14 | -0,20 | 145 | 276 | -131 | -0,47 |
| Irlanda | 93 | 75 | 18 | 0,24 | 350 | 296 | 54 | 0,18 |
| Islanda | 1 | 1 | 0 | 0,00 | 2 | 2 | 0 | 0,00 |
| Lettonia | 20 | 10 | 10 | 1,00 | 55 | 15 | 40 | 2,67 |
| Lituania | 524 | 69 | 455 | 6,59 | 560 | 126 | 434 | 3,44 |
| Lussemburgo | 21 | 11 | 10 | 0,91 | 36 | 21 | 15 | 0,71 |
| Malta | 12 | 12 | 0 | 0,00 | 32 | 34 | -2 | -0,06 |
| Norvegia | 89 | 104 | -15 | -0,14 | 176 | 263 | -87 | -0,33 |
| Paesi Bassi | 412 | 381 | 31 | 0,08 | 1010 | 1154 | -144 | -0,12 |
| Polonia | 854 | 1305 | -451 | -0,35 | 1546 | 2109 | -563 | -0,27 |
| Portogallo | 100 | 82 | 18 | 0,22 | 323 | 246 | 77 | 0,31 |
| Regno Unito | 1145 | 937 | 208 | 0,22 | 3118 | 2421 | 697 | 0,29 |
| Repubblica Ceca | 201 | 241 | -40 | -0,17 | 407 | 499 | -92 | -0,18 |
| Romania | 657 | 594 | 63 | 0,11 | 2576 | 1903 | 673 | 0,35 |
| Russia | 1121 | 806 | 315 | 0,39 | 2136 | 1624 | 512 | 0,32 |
| Slovacchia | 129 | 103 | 26 | 0,25 | 335 | 201 | 134 | 0,67 |
| Slovenia | 167 | 268 | -101 | -0,38 | 357 | 575 | -218 | -0,38 |
| Spagna | 661 | 420 | 241 | 0,57 | 1559 | 949 | 610 | 0,64 |
| Svezia | 693 | 660 | 33 | 0,05 | 2082 | 1607 | 475 | 0,30 |
| Svizzera e Liechtenstein | 449 | 417 | 32 | 0,08 | 999 | 841 | 158 | 0,19 |
| Turchia | 137 | 176 | -39 | -0,22 | 270 | 384 | -114 | -0,30 |
| Ucraina | 188 | 327 | -139 | -0,43 | 373 | 476 | -103 | -0,22 |
| Ungheria | 280 | 427 | -147 | -0,34 | 668 | 962 | -294 | -0,31 |
| Altri Paesi Europei | 821 | 478 | 343 | 0,72 | 1829 | 1455 | 374 | 0,26 |
| Canada | 256 | 177 | 79 | 0,45 | 766 | 486 | 280 | 0,58 |
| Stati Uniti d'America | 3984 | 2903 | 1081 | 0,37 | 10703 | 6733 | 3970 | 0,59 |
| Altri Paesi o territori Nord Americani | 0 | 0 | 0 | 0,00 | 0 | 0 | 0 | 0,00 |
| Messico | 72 | 31 | 41 | 1,32 | 217 | 98 | 119 | 1,21 |
| Venezuela | 56 | 40 | 16 | 0,40 | 184 | 130 | 54 | 0,42 |
| Brasile | 265 | 197 | 68 | 0,35 | 1118 | 661 | 457 | 0,69 |
| Argentina | 163 | 136 | 27 | 0,20 | 473 | 1430 | -957 | -0,67 |
| Altri Paesi Centro - Sud America | 186 | 229 | -43 | -0,19 | 470 | 618 | -148 | -0,24 |
| Cina | 402 | 227 | 175 | 0,77 | 897 | 558 | 339 | 0,61 |
| Giappone | 97 | 153 | -56 | -0,37 | 278 | 577 | -299 | -0,52 |
| Corea del Sud | 28 | 34 | -6 | -0,18 | 54 | 52 | 2 | 0,04 |
| India | 178 | 125 | 53 | 0,42 | 515 | 461 | 54 | 0,12 |
| Israele | 81 | 167 | -86 | -0,51 | 198 | 640 | -442 | -0,69 |
| Altri Paesi Asia Occidentale | 168 | 195 | -27 | -0,14 | 584 | 532 | 52 | 0,10 |
| Altri Paesi dell'Asia | 187 | 121 | 66 | 0,55 | 1800 | 267 | 1533 | 5,74 |

**Tav. 4.4** *(segue)* **- Arrivi e presenze nelle strutture alberghiere ed extralberghiere. Pordenone 2010 - 2011**

| | Arrivi | | | | Presenze | | | |
|---|---|---|---|---|---|---|---|---|
| Provenienze | 2011 | 2010 | differenza +/- | variazione % | 2011 | 2010 | differenza +/- | variazione % |
| Egitto | 43 | 33 | 10 | 0,30 | 152 | 97 | 55 | 0,57 |
| Paesi Africa Mediterranea | 152 | 180 | -28 | -0,16 | 384 | 372 | 12 | 0,03 |
| Sud Africa | 24 | 27 | -3 | -0,11 | 51 | 74 | -23 | -0,31 |
| Altri Paesi dell'Africa | 166 | 155 | 11 | 0,07 | 4371 | 576 | 3795 | 6,59 |
| Australia | 131 | 137 | -6 | -0,04 | 370 | 474 | -104 | -0,22 |
| Nuova Zelanda | 11 | 7 | 4 | 0,57 | 30 | 14 | 16 | 1,14 |
| Altri Paesi o territori Oceania | 0 | 0 | 0 | 0,00 | 0 | 0 | 0 | 0,00 |
| Altri Paesi Extra europei | 27 | 19 | 8 | 0,42 | 81 | 57 | 24 | 0,42 |
| **TOTALE PAESI ESTERI** | **20431** | **18239** | **2192** | **0,12** | **55658** | **44663** | **10995** | **0,25** |
| **TOTALE ITALIA** | **33520** | **33017** | **503** | **0,02** | **70446** | **73289** | **-2843** | **-0,04** |
| **TOTALE** | **53951** | **51256** | **2695** | **0,05** | **126104** | **117952** | **8152** | **0,07** |

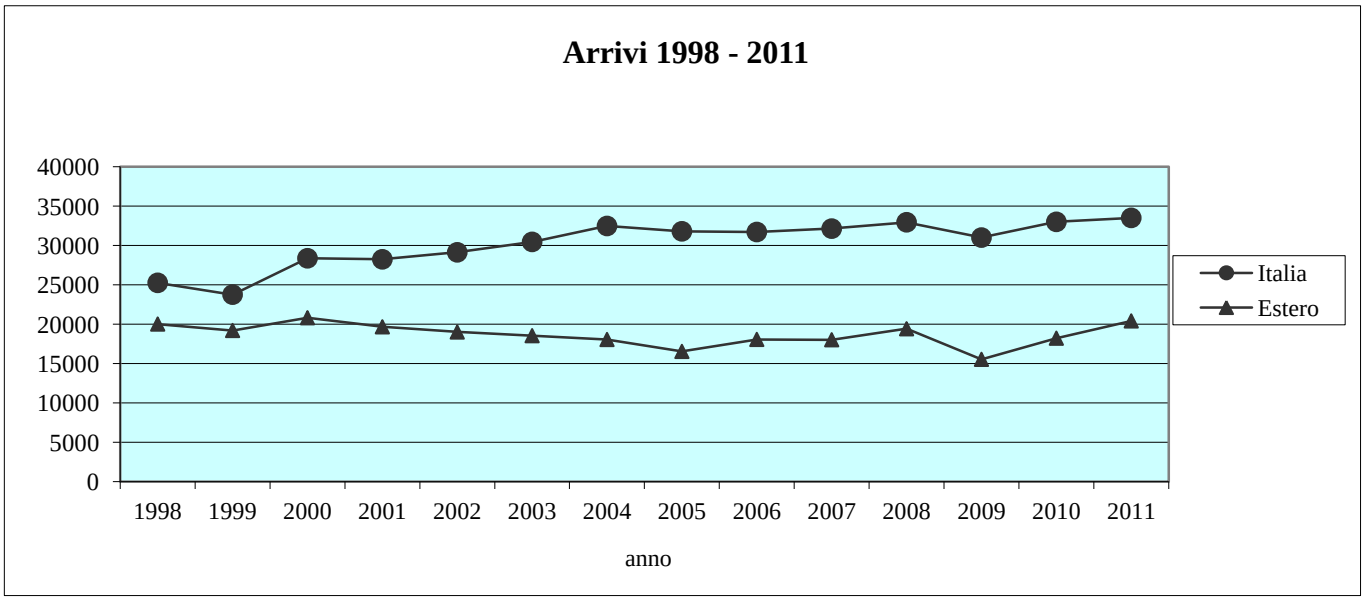


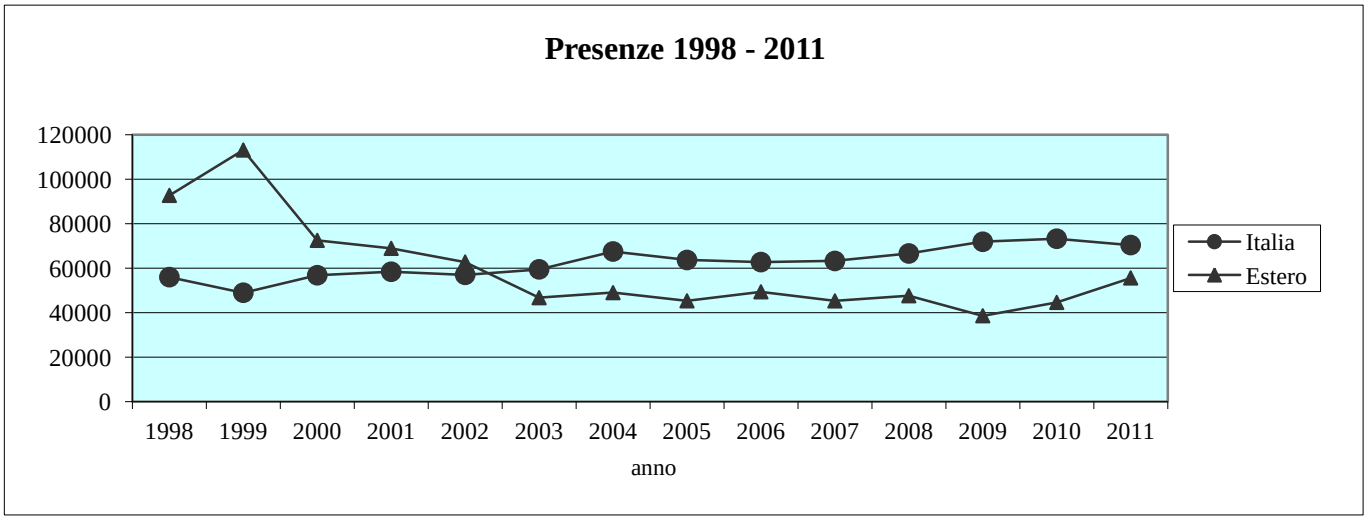

**Tav. 4.5 - Sedi di imprese attive per settore di attività economica. Pordenone. 31.12.2011**

| SETTORE | n.imprese |
|---|---|
| A Agricoltura, silvicoltura pesca | 201 |
| B Estrazione di minerali da cave e miniere | 1 |
| C Attività manifatturiere | 397 |
| D Fornitura di energia elettrica, gas, vapore e aria condiz... | 10 |
| E Fornitura di acqua; reti fognarie, attività di gestione d... | 13 |
| F Costruzioni | 504 |
| G Commercio all'ingrosso e al dettaglio; riparazione di aut... | 1.278 |
| H Trasporto e magazzinaggio | 106 |
| I Attività dei servizi di alloggio e di ristorazione | 302 |
| J Servizi di informazione e comunicazione | 159 |
| K Attività finanziarie e assicurative | 194 |
| L Attività immobiliari | 410 |
| M Attività professionali, scientifiche e tecniche | 370 |
| N Noleggio, agenzie di viaggio, servizi di supporto alle imp... | 154 |
| P Istruzione | 32 |
| Q Sanità e assistenza sociale | 34 |
| R Attività artistiche, sportive, di intrattenimento e diver... | 65 |
| S Altre attività di servizi | 270 |
| X Imprese non classificate | 7 |
| **Totale** | **4.507** |

*Fonte:* CCIAA - Pordenone

**Tav. 4.6 - Imprese attive per valore della produzione. Pordenone. 31.12.2011**

| VALORE PRODUZIONE (in euro) | n.imprese |
|---|---|
| (….) | 3.372 |
| Val. prod. negativo | 2 |
| fino a 250.000 | 542 |
| 250.000 - 500.000 | 168 |
| 500.000 - 1.000.000 | 137 |
| 1.000.000 - 2.500.000 | 136 |
| 2.500.000 - 5.000.000 | 68 |
| 5.000.000 - 10.000.000 | 45 |
| 10.000.000 - 25.000.000 | 25 |
| 25.000.000 - 50.000.000 | 8 |
| più di 50.000.000 | 4 |
| **Totale** | **4.507** |

*Fonte:* CCIAA - Pordenone

**Tav. 4.7 - Comune di Pordenone. Impieghi e depositi bancari.**

| DATA | impieghi (in milioni di euro) | depositi (in milioni di euro) | % variazione dei depositi rispetto all'anno precedente |
|---|---|---|---|
| 31.12.1998 | 1.576 | 777 | |
| 31.12.1999 | 1.864 | 850 | 9,3 |
| 31.12.2000 | 1.726 | 798 | -6,1 |
| 31.12.2001 | 1.763 | 883 | 10,7 |
| 31.12.2002 | 1.783 | 925 | 4,8 |
| 31.12.2003 | 1.918 | 1.017 | 9,9 |
| 31.12.2004 | 2.043 | 1.045 | 2,8 |
| 31.12.2005 | 2.217 | 1.116 | 6,8 |
| 31.12.2006 | 2.642 | 1.128 | 1,0 |
| 31.12.2007 | 2.924 | 1.246 | 10,5 |
| 31.12.2008 | 2.621 | 1.290 | 3,5 |
| 31.12.2009 | 2.596 | 1.409 | 9,2 |
| 31.12.2010 | 2.376 | 1.393 | -1,1 |
| 31.12.2011 | 2.358 | 1.441 | 3,4 |

Nota: valori arrotondati

*Fonte:* Banca d'Italia

## 5. PREZZI

### Tab. 5.1 - Indice dei prezzi al consumo per le famiglie di operai e impiegati. Pordenone. Media, 2001 - 2011*

| ANNO | Prod.alim. e bevande analcoliche | Bevande alcoliche e tabacchi | Abbigliam. e calzature | Abitazione, acqua,elettr. e combustib. | Mobili, articoli e servizi casa | Servizi sanitari e spese per la salute | Trasporti | Comunica-zioni | Ricreaz. spettacoli e cultura | Istruzione | Servizi ricettivi e di ristorazione | Beni e servizi vari |
|---|---|---|---|---|---|---|---|---|---|---|---|---|
| 2001 | 117,9 | 123,1 | 122,1 | 123,0 | 111,1 | 132,2 | 115,7 | 97,9 | 112,5 | 109,5 | 119,4 | 111,2 |
| 2002 | 121,8 | 125,3 | 127,6 | 124,0 | 113,1 | 139,1 | 117,8 | 96,3 | 116,7 | 115,3 | 122,8 | 116,0 |
| 2003 | 125,9 | 134,2 | 130,6 | 128,3 | 114,5 | 147,0 | 120,9 | 94,5 | 119,0 | 118,4 | 131,0 | 120,6 |
| 2004 | 127,9 | 144,7 | 132,8 | 131,2 | 118,2 | 148,6 | 124,5 | 88,1 | 121,1 | 119,8 | 137,0 | 123,9 |
| 2005 | 126,6 | 155,1 | 132,7 | 135,5 | 121,1 | 147,8 | 129,9 | 83,5 | 122,1 | 120,9 | 140,6 | 127,4 |
| 2006 | 130,1 | 163,9 | 133,4 | 141,7 | 121,4 | 147,1 | 134,6 | 79,1 | 124,6 | 122,0 | 145,8 | 130,7 |
| 2007 | 133,7 | 169,9 | 132,1 | 146,2 | 124,3 | 147,5 | 138,6 | 71,4 | 125,4 | 123,5 | 150,2 | 139,4 |
| 2008 | 139,3 | 177,1 | 133,0 | 155,0 | 128,0 | 151,9 | 146,7 | 66,7 | 124,9 | 124,8 | 155,4 | 144,6 |
| 2009 | 141,0 | 183,4 | 130,4 | 149,8 | 129,9 | 153,0 | 148,2 | 65,6 | 125,3 | 126,2 | 162,1 | 149,0 |
| 2010 | 141,5 | 187,5 | 127,2 | 149,7 | 130,7 | 153,8 | 157,1 | 64,7 | 126,1 | 128,1 | 164,2 | 154,3 |
| 2011 | 102,5 | 103,3 | 98,5 | 109,9 | 100,9 | 100,3 | 105,8 | 97,5 | 99,2 | 101,7 | 101,5 | 101,9 |

### Tab. 5.2 - Indice generale dei prezzi al consumo per le famiglie di operai e impiegati . Media. 2001 - 2011. Capoluoghi della Regione Friuli - Venezia Giulia e Italia*

| | Anno | | | | | | | | | | |
|---|---|---|---|---|---|---|---|---|---|---|---|
| **Indice con tabacchi** | 2001 | 2002 | 2003 | 2004 | 2005 | 2006 | 2007 | 2008 | 2009 | 2010 | 2011 |
| Pordenone | 117,6 | 120,7 | 124,6 | 127,5 | 129,7 | 132,5 | 135,1 | 139,5 | 140,5 | 142,4 | 102,5 |
| Gorizia** | - | - | - | 100,8 | 102,3 | 104,3 | 105,9 | 108,7 | 109,4 | 110,9 | 102,8 |
| Trieste | 116,6 | 120,0 | 123,0 | 125,4 | 128,1 | 130,3 | 132,4 | 135,9 | 137,9 | 141,2 | 102,9 |
| Udine | 116,1 | 118,8 | 121,5 | 123,8 | 126,2 | 127,7 | 131,1 | 135,1 | 136,1 | 138,8 | 102,8 |
| ITALIA | 115,3 | 118,0 | 121,0 | 123,7 | 126,0 | 128,7 | 130,9 | 135,3 | 136,3 | 138,5 | 102,8 |
| **Indice senza tabacchi** | | | | | | | | | | | |
| Pordenone | 117,5 | 120,8 | 124,5 | 127,2 | 129,2 | 131,7 | 134,2 | 138,6 | 139,5 | 141,3 | 102,4 |
| Gorizia** | - | - | - | 100,7 | 101,9 | 103,8 | 105,3 | 108,1 | 108,7 | 110,1 | 102,7 |
| Trieste | 116,3 | 119,8 | 122,7 | 124,7 | 127,1 | 129,0 | 131,1 | 134,6 | 136,4 | 139,7 | 102,8 |
| Udine | 115,9 | 118,6 | 121,1 | 123,2 | 125,3 | 127,7 | 130,0 | 133,9 | 134,7 | 137,4 | 102,7 |
| ITALIA | 115,1 | 117,9 | 120,8 | 123,2 | 125,3 | 127,8 | 130,0 | 134,2 | 135,2 | 137,3 | 102,7 |

* Nota: Dal 2001 al 2010 la base di calcolo è 1995=100; dal 2011 la base di calcolo è 2010=100; **Dal 2001 al 2010 la base di calcolo è: dicembre 2003=100)

## 6. ISTRUZIONE

**Tav. 6.1 - Popolazione residente in età da 6 anni in poi per grado di istruzione e sesso. Anno 2001**
**Comune di Pordenone e Italia**

| GRADO DI ISTRUZIONE | Pordenone | | | | | | Italia | | |
|---|---|---|---|---|---|---|---|---|---|
| | Maschi | % | Femmine | % | Totale | % | % M | % F | % Totale |
| Laurea | 2.944 | 13,2 | 2.742 | 11,18 | 5.686 | 12,1 | 7,6 | 7,4 | 7,5 |
| Licenza media superiore | 7.764 | 34,9 | 7.190 | 29,31 | 14.954 | 31,9 | 26,6 | 25,2 | 25,9 |
| Licenza media inferiore | 6.710 | 30,1 | 6.245 | 25,46 | 12.955 | 27,7 | 33,6 | 26,9 | 30,1 |
| Licenza elementare | 3.600 | 16,2 | 6.524 | 26,59 | 10.124 | 21,6 | 22,8 | 27,8 | 25,4 |
| Alfabeti senza titolo | 1.210 | 5,4 | 1.764 | 7,19 | 2.974 | 6,4 | 8,4 | 10,8 | 9,7 |
| Analfabeti | 50 | 0,2 | 67 | 0,27 | 117 | 0,2 | 1,1 | 1,8 | 1,5 |
| **Totale** | **22.278** | **100,0** | **24.532** | **100,0** | **46.810** | **100,0** | **100,0** | **100,0** | **100,0** |

**Tav. 6.2 - Popolazione residente in età da 6 anni in poi per grado di istruzione e sesso.**
**Comune di Pordenone. Anni 1991 e 2001**

| GRADO DI ISTRUZIONE | 1991 | | | 2001 | | |
|---|---|---|---|---|---|---|
| | Maschi | Femmine | *Totale* | Maschi | Femmine | *Totale* |
| Laurea | 9,0 | 5,2 | *7,0* | 13,2 | 11,2 | *12,1* |
| Licenza media superiore | 28,4 | 25,2 | *26,7* | 34,9 | 29,3 | *32,0* |
| Licenza media inferiore | 34,5 | 28,4 | *31,3* | 30,1 | 25,5 | *27,7* |
| Licenza elementare | 21,8 | 31,6 | *27,0* | 16,2 | 26,6 | *21,6* |
| Alfabeti senza titolo | 6,1 | 9,2 | *7,7* | 5,4 | 7,2 | *6,4* |
| Analfabeti | 0,2 | 0,4 | *0,3* | 0,2 | 0,3 | *0,2* |
| | **100,0** | **100,0** | ***100,0*** | **100,0** | **100,0** | ***100,0*** |

*Fonte* : Istat - Censimento generale della popolazione 1991 e 2001

**Graf. n. 1 - Popolazione residente in età da 6 anni in poi per grado di istruzione e sesso. Comune di Pordenone. Anno 2001**

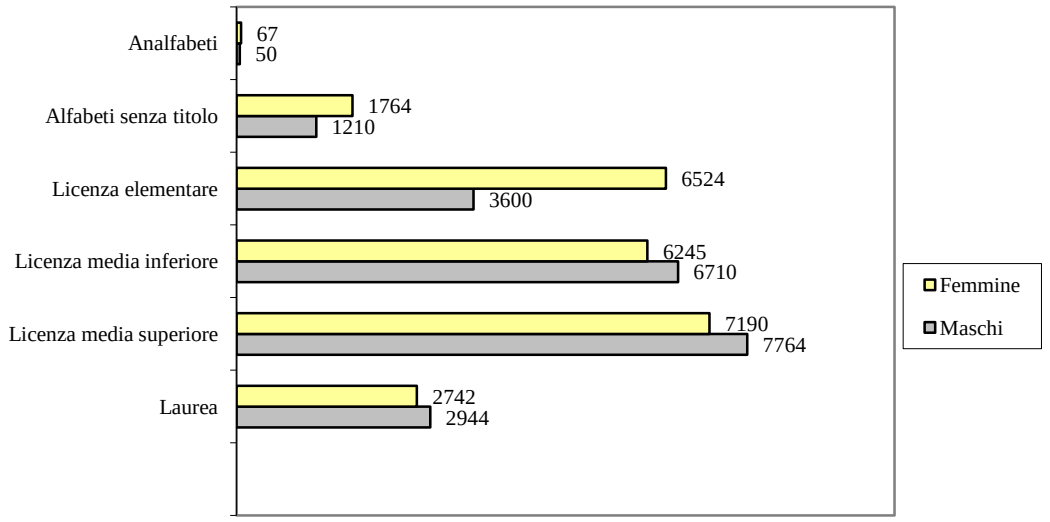


**Graf. n. 2 - Popolazione residente in età da 6 anni in poi per grado di istruzione (valori percentuali) Pordenone e Italia. Anno 2001**

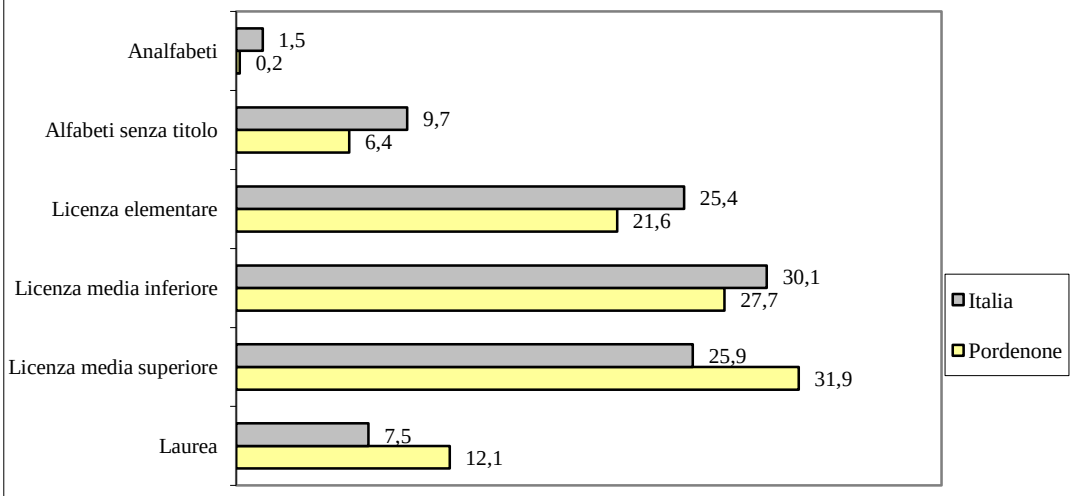

**Graf. n. 3 - Popolazione residente in età da 6 anni in poi per grado di istruzione. Comune di Pordenone. Anno 1991**

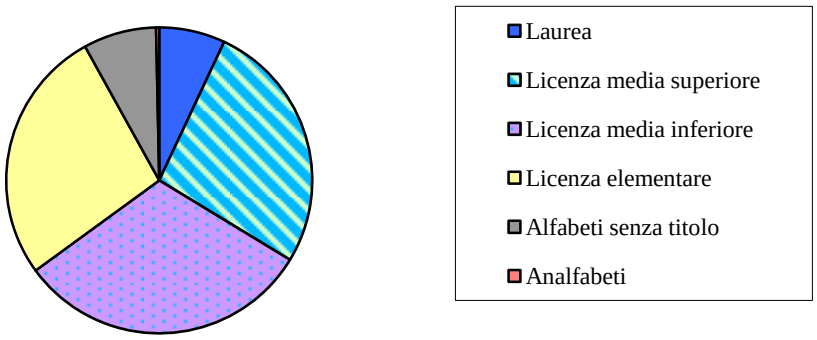


**Graf. n. 4 - Popolazione residente in età da 6 anni in poi per grado di istruzione. Comune di Pordenone. Anno 2001**

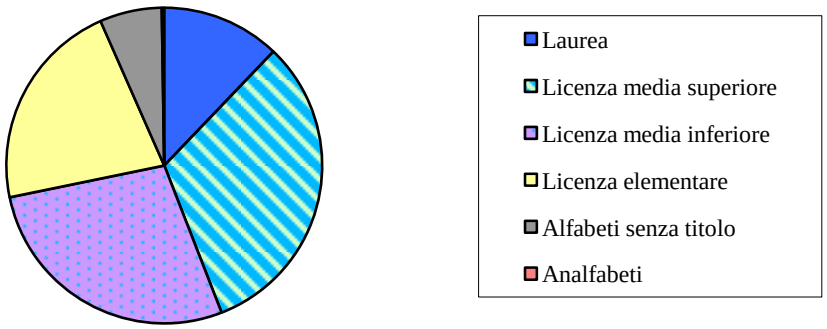

**Tav. 6.3 - Iscritti alle scuole di ogni ordine e grado di Pordenone. Anni 1984 - 2010**

| ANNO | Infanzia | | | Primarie | | | Secondarie I° | | | Secondarie II° | | | Totale generale |
|---|---|---|---|---|---|---|---|---|---|---|---|---|---|
| | Pubbliche | Paritarie | *Totale* | Pubbliche | Paritarie | *Totale* | Pubbliche | Paritarie | *Totale* | Pubbliche | Paritarie | *Totale* | |
| **1984** | 668 | 682 | *1350* | 2911 | 252 | *3163* | 2358 | 550 | *2908* | 6785 | 337 | *7122* | **14543** |
| **1985** | 674 | 652 | *1326* | 2545 | 250 | *2795* | 2387 | 569 | *2956* | 6913 | 396 | *7309* | **14386** |
| **1986** | 677 | 658 | *1335* | 2311 | 244 | *2555* | 2195 | 548 | *2743* | 7221 | 513 | *7734* | **14367** |
| **1987** | 612 | 675 | *1287* | 2121 | 256 | *2377* | 2018 | 581 | *2599* | 7394 | 579 | *7973* | **14236** |
| **1988** | 573 | 647 | *1220* | 2056 | 244 | *2300* | 1798 | 593 | *2391* | 7451 | 668 | *8119* | **14030** |
| **1989** | 544 | 668 | *1212* | 1958 | 244 | *2202* | 1647 | 615 | *2262* | 7460 | 674 | *8134* | **13810** |
| **1990** | 585 | 645 | *1230* | 1929 | 231 | *2160* | 1529 | 575 | *2104* | 7406 | 676 | *8082* | **13576** |
| **1991** | 556 | 654 | *1210* | 1903 | 232 | *2135* | 1437 | 520 | *1957* | 7250 | 635 | *7885* | **13187** |
| **1992** | 506 | 656 | *1162* | 1847 | 222 | *2069* | 1405 | 483 | *1888* | 7085 | 590 | *7675* | **12794** |
| **1993** | 516 | 686 | *1202* | 1795 | 189 | *1984* | 1395 | 420 | *1815* | 6788 | 532 | *7320* | **12321** |
| **1994** | 570 | 660 | *1230* | 1745 | 171 | *1916* | 1423 | 367 | *1790* | 6523 | 484 | *7007* | **11943** |
| **1995** | 623 | 679 | *1302* | 1702 | 167 | *1869* | 1351 | 284 | *1635* | 6259 | 455 | *6714* | **11520** |
| **1996** | 631 | 685 | *1316* | 1735 | 163 | *1898* | 1315 | 255 | *1570* | 6009 | 384 | *6393* | **11177** |
| **1997** | 605 | 644 | *1249* | 1793 | 168 | *1961* | 1256 | 216 | *1472* | 5897 | 323 | *6220* | **10902** |
| **1998** | 593 | 623 | *1216* | 1878 | 193 | *2071* | 1258 | 199 | *1457* | 5744 | 290 | *6034* | **10778** |
| **1999** | 622 | 611 | *1233* | 1910 | 193 | *2103* | 1187 | 219 | *1406* | 5843 | 248 | *6091* | **10833** |
| **2000** | 618 | 603 | *1221* | 1941 | 188 | *2129* | 1294 | 244 | *1538* | 5921 | 566 | *6487* | **11375** |
| **2001** | 637 | 634 | *1271* | 1962 | 183 | *2145* | 1209 | 263 | *1472* | 6012 | 248 | *6260* | **11148** |
| **2002** | 666 | 637 | *1303* | 1996 | 174 | *2170* | 1379 | 284 | *1663* | 6089 | 274 | *6363* | **11499** |
| **2003** | 698 | 630 | *1328* | 1901 | 187 | *2088* | 1510 | 339 | *1849* | 6108 | 536 | *6644* | **11909** |
| **2004** | 704 | 637 | *1341* | 1904 | 206 | *2110* | 1510 | 390 | *1900* | 6155 | 541 | *6696* | **12047** |
| **2005** | 788 | 567 | *1355* | 1980 | 213 | *2193* | 1453 | 420 | *1873* | 6357 | 545 | *6902* | **12323** |
| **2006** | 773 | 548 | *1321* | 2010 | 232 | *2242* | 1409 | 443 | *1852* | 6569 | 651 | *7220* | **12635** |
| **2007** | 802 | 585 | *1387* | 2011 | 260 | *2271* | 1427 | 448 | *1875* | 6721 | 605 | *7326* | **12859** |
| **2008** | 806 | 614 | *1420* | 2047 | 279 | *2326* | 1458 | 451 | *1909* | 6699 | 680 | *7379* | **13034** |
| **2009** | 799 | 624 | *1423* | 2063 | 293 | *2356* | 1397 | 469 | *1866* | 6784 | 701 | *7485* | **13129** |
| **2010** | 854 | 597 | *1451* | 2073 | 312 | *2385* | 1345 | 470 | *1815* | 6875 | 664 | *7539* | **13190** |

*Fonte:* Comune di Pordenone. Ufficio Scuola

**Tav. 6.4 - Scuole dell'infanzia, primarie e secondarie di primo grado. Unità scolastiche e iscritti per circoscrizione. Anno scolastico 2010/2011**

| CIRCOSCRIZIONE | infanzia | | primarie | | sec. I grado* | |
|---|---|---|---|---|---|---|
| | unità scol. | iscritti | unità scol. | iscritti | unità scol. | iscritti |
| Rorai Cappuccini | 3 | 254 | 2 | 314 | 1 | 286 |
| Nord | 2 | 323 | 2 | 415 | - | - |
| Centro | 2 | 162 | 4 | 633 | 3 | 844 |
| Torre | 3 | 361 | 2 | 454 | 1 | 445 |
| Borgomeduna | 2 | 252 | 1 | 154 | - | - |
| Sud | 1 | 99 | 3 | 415 | 1 | 240 |
| **Totale** | **13** | **1.451** | **14** | **2.385** | **6** | **1.815** |

*escluso C.T.P.

**Tav. 6.5 - Scuole dell'infanzia pubbliche e paritarie. Iscritti. Anno scolastico 2010/2011**

| SCUOLE PARITARIE | totale iscritti | di cui stranieri | di cui non residenti | SCUOLE PUBBLICHE | totale iscritti | di cui stranieri | di cui non residenti |
|---|---|---|---|---|---|---|---|
| 1) "S. Giorgio" - largo S.Giorgio, 7/a | 84 | 1 | 14 | 6) via Mantegna, 1 | 99 | 37 | 0 |
| 2) "S. Lucia" - via Asilo di Rorai | 121 | 8 | 20 | 7) via Cappuccini | 83 | 14 | 2 |
| 3) "M. Lozer" - via Vittorio Veneto, 5 | 73 | 4 | 20 | 8) via B. Domicilla | 126 | 49 | 7 |
| 4) "S. Cuore" - piazzale S.Cuore, 4 | 166 | 11 | 23 | 9) via Fiamme Gialle, 3 | 157 | 71 | 4 |
| 5) "S.M. Goretti "- via Meduna, 32 | 153 | 14 | 33 | 10) via S. Vito, 71 | 50 | 22 | 2 |
| | | | | 11) viale della Libertà, 104 | 162 | 49 | 17 |
| | | | | 12) via Vallenoncello | 99 | 17 | 4 |
| | | | | 13) viale Martelli, 15 | 78 | 27 | 1 |
| **Totale** | **597** | **38** | **110** | **Totale** | **854** | **286** | **37** |

*Fonte:* Comune di Pordenone. Ufficio Scuola

**Tav. 6.6 - Alunni iscritti alle scuole primarie per circoscrizione, scuola e gestione. Anno scolastico 2010/2011**

| CIRCOSCRIZIONE | Scuola | Gestione | totale iscritti | di cui stranieri | di cui non residenti |
|---|---|---|---|---|---|
| Rorai Cappuccini | "P.Marco d'Aviano" - via Noncello | Statale | 134 | 33 | 17 |
| | "M. Grigoletti" - via Maggiore | " | 180 | 43 | 33 |
| Nord | "IV Novembre" - P.le Sacro Cuore | " | 184 | 58 | 26 |
| | "L. Radice" - via del Carabiniere,11 | " | 231 | 50 | 19 |
| Centro | "A. Gabelli" - viale Trieste, 16 | " | 226 | 71 | 16 |
| | "C. Collodi" - via Molinari | " | 95 | 23 | 20 |
| | "E. Vendramini" - via B.E. Vendramini, 2 | Non statale | 215 | 2 | 115 |
| | "S. Giorgio" - largo S. Giorgio, 7/a | Non statale | 97 | 7 | 45 |
| Torre | "B. Odorico da Pordenone" - via Piave,24 | Statale | 271 | 44 | 42 |
| | "G. Narvesa " - via Fonda | " | 183 | 18 | 30 |
| Borgomeduna | "E. De Amicis" - via Udine, 19 | " | 154 | 37 | 13 |
| Sud | "L.da Vinci" - via Valle | " | 109 | 23 | 9 |
| | "A. Rosmini" - via Goldoni | " | 195 | 56 | 26 |
| | "G. Gozzi" - via Vesalio | " | 111 | 27 | 6 |
| **Totale** | | | **2.385** | **492** | **417** |

*Fonte:* Comune di Pordenone. Ufficio Scuola - ottobre 2010

**Tav. 6.7 - Alunni iscritti alle scuole primarie per scuola e anno di corso. Anno scolastico 2010/2011**

| SCUOLA | Iscritti | | | | | Totale |
|---|---|---|---|---|---|---|
| | 1° anno | 2° anno | 3° anno | 4° anno | 5° anno | |
| " A. Gabelli" | 56 | 37 | 38 | 43 | 52 | 226 |
| " C. Collodi" | 17 | 21 | 21 | 17 | 19 | 95 |
| " P. Marco d'Aviano" | 24 | 22 | 31 | 27 | 30 | 134 |
| " E. De Amicis" | 31 | 24 | 19 | 39 | 41 | 154 |
| " L. da Vinci " | 25 | 19 | 25 | 25 | 15 | 109 |
| " A. Rosmini" | 39 | 41 | 37 | 35 | 43 | 195 |
| " G. Gozzi" | 19 | 22 | 23 | 24 | 23 | 111 |
| " B. Odorico da Pordenone" | 70 | 47 | 50 | 45 | 59 | 271 |
| " IV Novembre" | 39 | 40 | 18 | 47 | 40 | 184 |
| " G. Narvesa" | 25 | 37 | 50 | 35 | 36 | 183 |
| " M. Grigoletti" | 45 | 39 | 33 | 39 | 24 | 180 |
| " L. Radice" | 44 | 61 | 38 | 47 | 41 | 231 |
| " B. E. Vendramini" | 42 | 47 | 44 | 41 | 41 | 215 |
| " S. Giorgio" | 22 | 23 | 24 | 12 | 16 | 97 |
| **Totale** | **498** | **480** | **451** | **476** | **480** | **2.385** |

**Tav. 6.8 - Scuole primarie. Numero di classi per scuola e anno di corso. Anno scolastico 2010/2011**

| SCUOLA | Anno di corso | | | | | Totale |
|---|---|---|---|---|---|---|
| | 1° | 2° | 3° | 4° | 5° | |
| " A. Gabelli" | 3 | 2 | 2 | 2 | 3 | 12 |
| " C. Collodi" | 1 | 1 | 1 | 1 | 1 | 5 |
| " P. Marco d'Aviano" | 1 | 1 | 2 | 2 | 2 | 8 |
| " E. De Amicis" | 2 | 1 | 1 | 2 | 2 | 8 |
| " L. da Vinci " | 1 | 1 | 1 | 1 | 1 | 5 |
| " A. Rosmini" | 2 | 2 | 2 | 2 | 2 | 10 |
| " G. Gozzi" | 1 | 1 | 1 | 1 | 1 | 5 |
| " B. Odorico da Pordenone" | 3 | 2 | 2 | 2 | 3 | 12 |
| " IV Novembre" | 2 | 2 | 1 | 2 | 2 | 9 |
| " G. Narvesa" | 1 | 2 | 2 | 2 | 2 | 9 |
| " M. Grigoletti" | 2 | 2 | 2 | 2 | 1 | 9 |
| " L. Radice" | 2 | 3 | 2 | 2 | 2 | 11 |
| " B. E. Vendramini" | 2 | 2 | 2 | 2 | 2 | 10 |
| " S. Giorgio" | 1 | 1 | 1 | 1 | 1 | 5 |
| **Totale** | **24** | **23** | **22** | **24** | **25** | **118** |

*Fonte:* Comune di Pordenone - Ufficio Scuola

**Tav. 6.9 - Alunni iscritti alle scuole secondarie di I grado per circoscrizione, scuola e anno di corso. Anno scolastico 2010/2011**

| CIRCOSCRIZIONE | Scuola | Gestione | 1° anno | 2° anno | 3°anno | totale iscritti | di cui stranieri | di cui non residenti |
|---|---|---|---|---|---|---|---|---|
| Rorai Cappuccini | "Pier Paolo Pasolini" via Maggiore, 22 | Statale | 100 | 95 | 91 | 286 | 65 | 58 |
| Nord | - | | | | | | | |
| Centro | "Centro Storico" via Gozzi,4 | Statale | 128 | 107 | 139 | 374 | 104 | 62 |
| | "Don Bosco" | Non statale | 74 | 94 | 78 | 246 | 7 | 205 |
| | "B.E. Vendramini" | Non statale | 76 | 74 | 74 | 224 | 4 | 136 |
| Torre | "M. Lozer" | Statale | 160 | 154 | 131 | 445 | 46 | 151 |
| Borgomeduna | - | | | | | | | |
| Sud | "Pier Paolo Pasolini" via Vesalio (s.a.) | Statale | 82 | 98 | 60 | 240 | 67 | 14 |
| **Totale** | | | **620** | **622** | **573** | **1.815** | **293** | **626** |

**Tav. 6.10 - Scuole secondarie di I grado. Numero di classi per scuola e anno di corso. Anno scolastico 2010/2011**

| SCUOLA | 1° anno | 2° anno | 3°anno | totale |
|---|---|---|---|---|
| "Pier Paolo Pasolini" - Via Maggiore,22 | 4 | 4 | 4 | 12 |
| "Pier Paolo Pasolini" - Via Vesalio - s.s. | 4 | 4 | 3 | 11 |
| "Centro Storico" - Via Gozzi | 6 | 5 | 6 | 17 |
| "M. Lozer" | 7 | 7 | 6 | 20 |
| "Don Bosco" | 3 | 4 | 3 | 10 |
| "B.E. Vendramini" | 3 | 3 | 3 | 9 |
| **Totale** | **27** | **27** | **25** | **79** |

*Fonte:* Comune di Pordenone, Ufficio Scuola - ottobre 2010

**Tav. 6.11 - Scuole statali secondarie di II grado di Pordenone. Iscritti e numero di classi per Istituto e anno di corso. Anno scolastico 2010/2011**

| ISTITUTO | 1° anno | | 2° anno | | 3° anno | | 4° anno | | 5° anno | | Totale | |
|---|---|---|---|---|---|---|---|---|---|---|---|---|
| | Iscritti | Classi | Iscritti | Classi | Iscritti | Classi | Iscritti | Classi | Iscritti | Classi | Iscritti | Classi |
| LICEO "Leopardi - Majorana" | 379 | 15 | 356 | 15 | 309 | 13 | 402 | 17 | 386 | 18 | 1.832 | 78 |
| LICEO "M.Grigoletti" | 360 | 14 | 240 | 10 | 274 | 12 | 227 | 11 | 241 | 12 | 1.342 | 59 |
| I.T. COMMERCIALE "O.Mattiussi" | 153 | 6 | 135 | 6 | 149 | 6 | 86 | 4 | 54 | 4 | 577 | 26 |
| I.T. GEOMETRI "S.Pertini"** | 103 | 4 | 140 | 6 | 117 | 5 | 99 | 5 | 112 | 5 | 571 | 25 |
| I.T. IND.LE "J.F.Kennedy"** | 336 | 14 | 284 | 12 | 240 | 10 | 204 | 10 | 176 | 9 | 1.240 | 55 |
| I.S.I.S. "L.Zanussi" | 166 | 8 | 130 | 7 | 129 | 8 | 117 | 7 | 78 | 5 | 620 | 35 |
| IST. PROF. S.S.C.T.S. "F.Flora" | 173 | 7 | 152 | 7 | 129 | 5 | 120 | 6 | 119 | 6 | 693 | 31 |
| **Totale** | **1.670** | **68** | **1.437** | **63** | **1.347** | **59** | **1.255** | **60** | **1.166** | **59** | **6.875** | **309** |

** esclusi i corsi serali

*Fonte:* Comune di Pordenone. Ufficio scuola - ottobre 2010

**Tav. 6.12 - Provincia di Pordenone. Iscritti per Istituto. Anno scolastico 2010/2011**

| ISTITUTO | Gestione | Iscritti | di cui | |
|---|---|---|---|---|
| | | | stranieri | residenti |
| **Pordenone:** | | | | |
| LICEO "G. Leopardi - E.Majorana" | pubblica | 1.832 | 100 | 586 |
| LICEO "M. Grigoletti" | pubblica | 1.342 | 108 | 329 |
| I.T. COMMERCIALE "O. Mattiussi" | pubblica | 577 | 114 | 124 |
| I.T. GEOMETRI "S. Pertini" | pubblica | 571 | 59 | 80 |
| I.T. INDUSTRIALE "J.F. Kennedy" | pubblica | 1.240 | 104 | 190 |
| I.P.S.I.A. "L. Zanussi" | pubblica | 620 | 162 | 140 |
| I.P.S.C. "F. Flora" | pubblica | 693 | 174 | 157 |
| ***Totale a gestione pubblica*** | | ***6.875*** | ***821*** | ***1.606*** |
| LICEO SCIENTIFICO BIOLOGICO "Beata E. Vendramini" | privata | 112 | 1 | 32 |
| LICEO GINNASIO E IST. COMMERCIALE "Don Bosco" | privata | 266 | 2 | 63 |
| I.T. COMMERCIALE "G. Parini" | privata | 71 | 10 | 18 |
| LICEO SCIENTIFICO "V.Alfieri" | privata | 43 | 3 | 17 |
| I.T. GEOMETRI "Cavalli Conti" | privata | 78 | 5 | 9 |
| I.T. COMMERCIALE "G. Einaudi" | privata | 94 | 7 | 15 |
| ***Totale a gestione privata*** | | ***664*** | ***28*** | ***154*** |

| ISTITUTO | Gestione | Iscritti | di cui | |
|---|---|---|---|---|
| | | | stranieri | residenti a Pordenone |
| **Cordenons:** | | | | |
| ISTITUTO STATALE D'ARTE "E. Galvani" | pubblica | 458 | 9 | 100 |
| **Brugnera:** | | | | |
| I.P.S.I.A. "Della Valentina" | pubblica | 351 | 39 | 30 |
| **Sacile:** | | | | |
| I.P.S.I.A. "Della Valentina" s.a. | pubblica | 177 | 38 | 0 |
| LICEI SPERIMENTALI "G.A. Pujati" | pubblica | 822 | 53 | 25 |
| ISTITUTO PROF.LE S. C. T. e I. T. COMMERCIALE "G. Marchesini" | pubblica | 355 | 49 | 3 |
| **Maniago:** | | | | |
| LICEO SCIENTIFICO " E. Torricelli" e I.P.S.I.A. | pubblica | 480 | 78 | 0 |
| **S.Vito al Tagliamento:** | | | | |
| I.T. COMMERCIALE "P. Sarpi" e I.P.S.I.A. "G. Freschi" | pubblica | 745 | 160 | 17 |
| LICEO SCIENTIFICO "Le Filandiere" | pubblica | 639 | 26 | 0 |
| **Spilimbergo:** | | | | |
| Istituto d'istruzione superiore | pubblica | 508 | 22 | 14 |
| ***Totale*** | | ***4.535*** | ***474*** | ***189*** |

esclusi i corsi serali

*Fonte:* Comune di Pordenone, Ufficio Scuola. Istituti scolastici

**Tav. 6. 13 - Istruzione universitaria. Iscritti per corso e anno di studi. Anno accademico 2009/2010**

| FACOLTA' | Tipologia corso | Iscritti | | | | | |
|---|---|---|---|---|---|---|---|
| | | Anno di corso | | | | Fuori corso | Totale |
| | | 1° | 2° | 3° | 4° | | |
| ***Università di Trieste - s.s. di Pordenone**** | | | | | | | ***345*** |
| Facoltà di Ingegneria | | | | | | | |
| Ingegneria dei materiali | corso di laurea | 0 | 0 | 3 | - | - | 3 |
| Ingegneria industriale | corso di laurea | 34 | 12 | 82 | - | - | 128 |
| Ingegneria logistica e della produzione | corso di laurea | 0 | 0 | 15 | - | - | 15 |
| Ingegneria gestionale e logistica integrata | corso di laurea specialistica | 17 | 36 | 0 | - | - | 53 |
| **Totale facoltà** | | | | | | | **199** |
| Facoltà di Scienze della Formazione | | | | | | | |
| Scienze dell'educazione | corso di laurea ante riforma | - | - | - | 7 | - | 7 |
| Scienze del servizio sociale | corso di laurea | - | 32 | 90 | | | 122 |
| Servizio sociale | corso di laurea specialistica | - | 17 | - | - | - | 17 |
| **Totale facoltà** | | | | | | | **146** |
| ***Università di Udine - s.s. di Pordenone***** | | | | | | | ***1166*** |
| Facoltà di Ingegneria | | | | | | | |
| Ingegneria meccanica | corso di laurea | 50 | 35 | 37 | - | 69 | 191 |
| Ingegneria dell'innovazione industriale | corso di laurea specialistica | 4 | 8 | - | - | 7 | 19 |
| **Totale facoltà** | | | | | | | **210** |
| Facoltà di Medicina e Chirurgia | | | | | | | |
| Infermieristica | corso di laurea | 49 | 31 | 29 | - | 8 | 117 |
| **Totale facoltà** | | | | | | | **117** |
| Facoltà di Economia | | | | | | | |
| Economia e Amministrazione delle Imprese | corso di diploma (vecchio ordin.) | - | - | - | - | 2 | 2 |
| Economia aziendale classe 17 | corso di laurea | - | - | 69 | - | 145 | 214 |
| Economia aziendale classe 18 (ex D.M.270/2004) | corso di laurea | 129 | 129 | - | - | - | 258 |
| **Totale facoltà** | | | | | | | **474** |
| Facoltà di Scienze della Formazione | | | | | | | |
| Scienze e Tecnologie Multimediali classe 14 | corso di laurea | - | - | 82 | - | 64 | 146 |
| Scienze e Tecnologie Multim. cl. L.20 (ex DM.270/2004) | corso di laurea | 110 | 64 | - | - | - | 174 |
| Linguaggi e Tecnologie dei nuovi media classe 13/S | corso di laurea specialistica | - | - | - | - | 6 | 6 |
| Comunicazione Multimediale classe L.M.-19 | corso di laurea magistrale | 22 | 17 | - | - | - | 39 |
| **Totale facoltà** | | | | | | | **365** |
| ***Totale generale*** | | | | | | | ***1.511*** |

**Fonte:* Università degli Studi di Trieste - Ufficio Studi per la Valutazione (02.08.2010) e Università degli Studi di Udine -Rip.Didattica (30.07.2010)

## Tav. 6.14 - Istruzione universitaria. Iscritti per corso di laurea e residenza. Anno accademico 2009/2010

| FACOLTA' | Provincia di Pordenone | Province limitrofe* | Altre province | Totale | di cui stranieri |
|---|---|---|---|---|---|
| **Università di Trieste - s.s. di Pordenone** | | | | | |
| Facoltà di Ingegneria | 75 | 119 | 5 | 199 | 3 |
| Facoltà di Scienze della Formazione | 61 | 79 | 6 | 146 | 3 |
| **Università di Udine - s.s. di Pordenone** | | | | | |
| Facoltà di Ingegneria | 103 | 107 | 0 | 210 | |
| Facoltà di Medicina e Chirurgia | 92 | 16 | 9 | 117 | |
| Facoltà di Economia | 278 | 188 | 8 | 474 | 2 |
| Facoltà di Scienze della Formazione | 124 | 215 | 26 | 365 | 1 |
| **Totale generale** | **733** | **724** | **54** | **1511** | **9** |

* Treviso (352), Udine (101), Venezia (56), Belluno (17)

## Tav. 6.15 - Istruzione universitaria. Laureati nelle sedi di Pordenone. Anno accademico 2008/2009

| FACOLTA' | Tipologia corso | N. laureati |
|---|---|---|
| **Università di Trieste - s.s. di Pordenone** | | ***91*** |
| Facoltà di Ingegneria | | ***49*** |
| Ingegneria dei materiali | corso di laurea | 1 |
| Ingegneria industriale | corso di laurea | 34 |
| Ingegneria logistica e della produzione | corso di laurea | 1 |
| Ingegneria gestionale e logistica integrata | corso di laurea specialistica | 13 |
| Facoltà di Scienze della Formazione | | ***42*** |
| Scienze dell'educazione | corso di laurea ante riforma | 2 |
| Scienze del servizio sociale | corso di laurea | 34 |
| Servizio sociale | corso di laurea specialistica | 6 |
| **Università di Udine - s.s. di Pordenone** | | |
| Facoltà di Ingegneria | | |
| Ingegneria meccanica classe 10 | corso di laurea | 17 |
| Ingegneria dell'innovazione industriale | laurea specialistica | 10 |
| Facoltà di Medicina e Chirurgia | | |
| Infermieristica | corso di laurea | 23 |
| Facoltà di Economia | | |
| Economia aziendale classe 17 | corso di laurea | 58 |
| Facoltà di Scienze della Formazione | | |
| Scienze e Tecnologie Multimediali | corso di laurea | 49 |
| Linguaggi e Tecnologie dei nuovi media | laurea specialistica | 4 |

**Fonte:* Università degli Studi di Trieste - Ufficio Studi per la Valutazione (02.08.2010)

***Fonte:* Università degli Studi di Udine - Ripartizione Didattica (30.07.2010)

## 7. INCIDENTI

### Tav. 7.1 - Incidenti stradali suddivisi per mese ed anno. Feriti e morti. 1998 - 2011

| MESE | 1998 | 1999 | 2000 | 2001 | 2002 | 2003 | 2004 | 2005 | 2006 | 2007 | 2008 | 2009 | 2010 | 2011 |
|---|---|---|---|---|---|---|---|---|---|---|---|---|---|---|
| Gennaio | 23 | 13 | 32 | 19 | 19 | 23 | 34 | 24 | 18 | 28 | 31 | 21 | 19 | 14 |
| Febbraio | 23 | 13 | 13 | 18 | 21 | 26 | 32 | 22 | 26 | 23 | 20 | 25 | 29 | 25 |
| Marzo | 24 | 23 | 23 | 28 | 30 | 36 | 22 | 30 | 36 | 27 | 29 | 27 | 17 | 29 |
| Aprile | 21 | 17 | 16 | 19 | 33 | 31 | 32 | 31 | 37 | 32 | 24 | 26 | 26 | 28 |
| Maggio | 31 | 17 | 14 | 25 | 30 | 33 | 34 | 21 | 35 | 33 | 21 | 26 | 26 | 33 |
| Giugno | 22 | 31 | 23 | 20 | 30 | 30 | 39 | 39 | 17 | 29 | 17 | 23 | 22 | 22 |
| Luglio | 25 | 28 | 16 | 25 | 29 | 36 | 26 | 44 | 26 | 37 | 26 | 17 | 31 | 20 |
| Agosto | 24 | 15 | 25 | 19 | 15 | 19 | 39 | 22 | 14 | 23 | 14 | 26 | 16 | 19 |
| Settembre | 33 | 31 | 22 | 21 | 32 | 29 | 27 | 46 | 26 | 37 | 27 | 21 | 19 | 27 |
| Ottobre | 31 | 23 | 22 | 32 | 34 | 45 | 34 | 45 | 31 | 35 | 38 | 27 | 25 | 25 |
| Novembre | 19 | 25 | 24 | 25 | 33 | 23 | 41 | 38 | 32 | 34 | 41 | 26 | 21 | 24 |
| Dicembre | 20 | 23 | 20 | 20 | 24 | 33 | 31 | 33 | 31 | 43 | 19 | 31 | 30 | 21 |
| **Totale** | **296** | **259** | **250** | **271** | **330** | **364** | **391** | **395** | **329** | **381** | **307** | **296** | **281** | **287** |
| **N. feriti** | **393** | **331** | **312** | **349** | **408** | **468** | **520** | **384** | **419** | **478** | **412** | **392** | **371** | **360** |
| **N. morti** | **5** | **2** | **3** | **6** | **3** | **2** | **6** | **3** | **1** | **7** | **1** | **3** | **2** | **2** |

*Fonte:* Istat

### Tav. 7.2 - Incidenti stradali suddivisi per mese e ora del giorno. Anno 2011

| ORA | Gen | Feb | Mar | Apr | Mag | Giu | Lug | Ago | Set | Ott | Nov | Dic | Totale |
|---|---|---|---|---|---|---|---|---|---|---|---|---|---|
| 1 | 1 | - | - | - | - | - | - | - | - | - | - | 1 | **2** |
| 2 | - | - | - | 1 | - | - | 1 | - | - | - | - | 1 | **3** |
| 3 | - | - | - | - | - | 1 | - | 1 | - | - | 1 | 1 | **4** |
| 4 | - | - | - | - | - | - | - | - | - | - | - | - | **0** |
| 5 | - | - | - | - | - | - | - | - | - | - | - | - | **0** |
| 6 | - | - | - | - | - | 1 | 1 | - | - | - | 1 | - | **3** |
| 7 | - | - | - | - | - | 1 | - | - | - | 2 | - | - | **3** |
| 8 | - | 1 | - | 2 | 4 | 1 | 1 | - | 2 | 3 | 2 | 2 | **18** |
| 9 | 1 | 4 | 1 | 1 | 3 | - | 1 | 1 | 1 | 2 | - | - | **15** |
| 10 | 2 | 6 | - | 2 | 2 | 2 | 1 | 1 | 1 | 1 | - | - | **18** |
| 11 | 1 | 4 | - | 1 | 2 | 1 | 1 | 2 | 1 | 4 | 2 | 3 | **22** |
| 12 | 3 | 3 | 3 | 2 | 2 | 2 | 3 | - | - | 2 | 1 | 3 | **24** |
| 13 | 1 | 1 | 4 | 1 | - | 1 | 1 | - | 1 | 4 | 3 | 1 | **18** |
| 14 | - | - | - | 4 | 2 | 1 | 3 | - | 2 | 2 | 1 | 1 | **16** |
| 15 | 1 | 1 | - | 1 | 1 | - | 3 | 1 | - | 1 | 2 | 3 | **14** |
| 16 | 2 | 2 | 1 | 2 | 1 | 2 | 3 | 2 | - | 1 | - | 1 | **17** |
| 17 | 1 | 4 | - | 5 | 4 | 1 | 2 | 4 | 3 | 1 | 2 | - | **27** |
| 18 | 1 | 2 | 4 | 4 | 2 | 1 | 2 | 1 | 2 | - | 3 | 6 | **28** |
| 19 | 2 | 1 | 1 | - | 2 | 3 | 6 | 1 | 3 | 1 | - | 3 | **23** |
| 20 | - | - | 3 | - | 1 | 1 | 1 | 1 | 1 | 1 | 1 | - | **10** |
| 21 | 1 | - | - | - | - | 1 | - | 1 | 1 | - | 1 | 2 | **7** |
| 22 | 1 | - | - | - | - | - | 1 | - | - | - | - | - | **2** |
| 23 | 1 | - | - | - | - | 2 | - | - | 1 | - | 1 | 2 | **7** |
| 24 | - | - | - | - | - | - | - | - | - | - | - | - | **0** |
| **Totale** | **19** | **29** | **17** | **26** | **26** | **22** | **31** | **16** | **19** | **25** | **21** | **30** | **281** |

*Fonte:* Istat

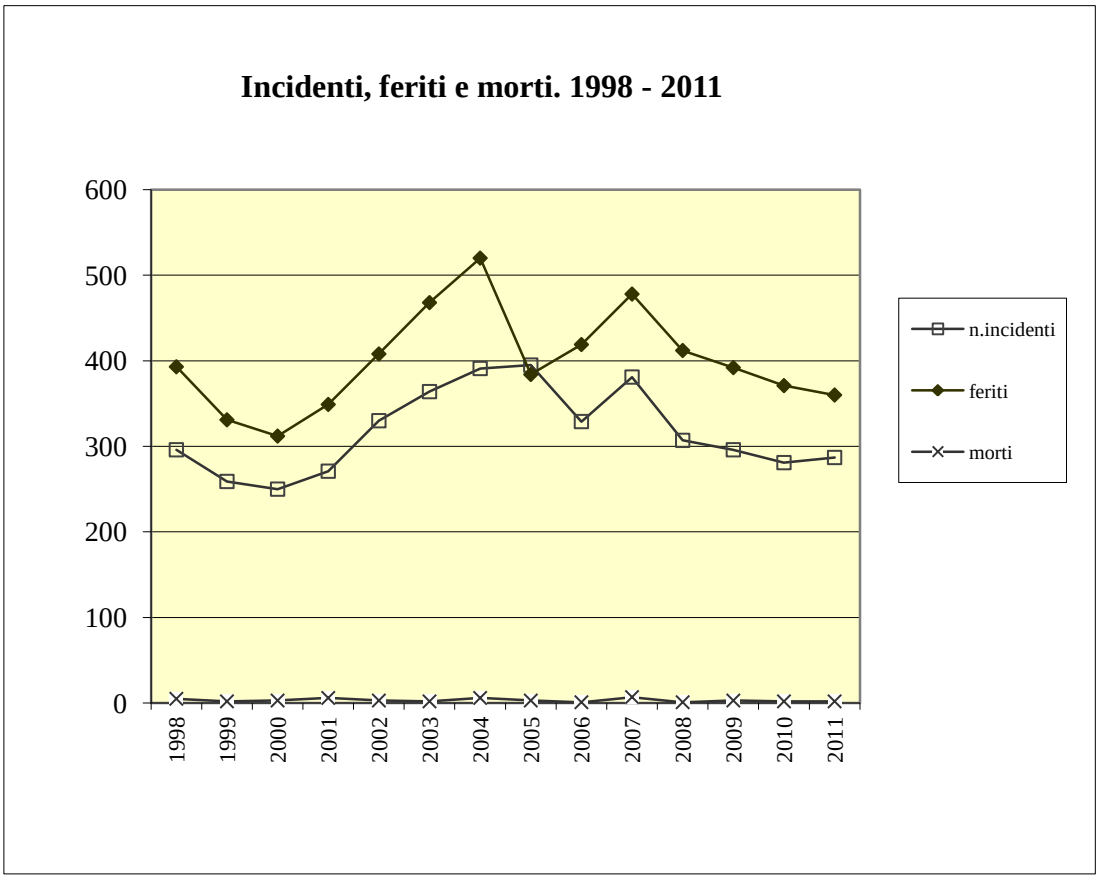
Incidenti, feriti e morti. 1998 - 2011
600
500
400
300
200
100
0
1998
1999
2000
2001
2002
2003
2004
2005
2006
2007
2008
2009
2010
2011
n.incidenti
feriti
morti

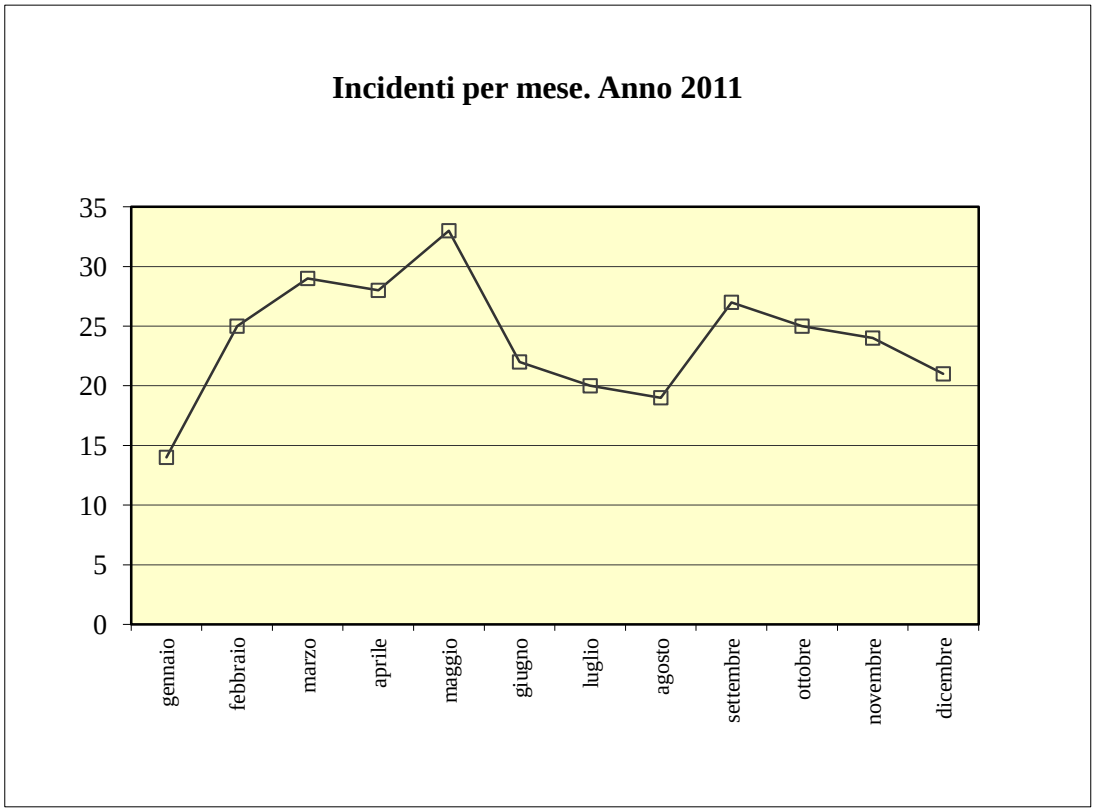
Incidenti per mese. Anno 2011
35
30
25
20
15
10
5
0
gennaio
febbraio
marzo
aprile
maggio
giugno
luglio
agosto
settembre
ottobre
novembre
dicembre

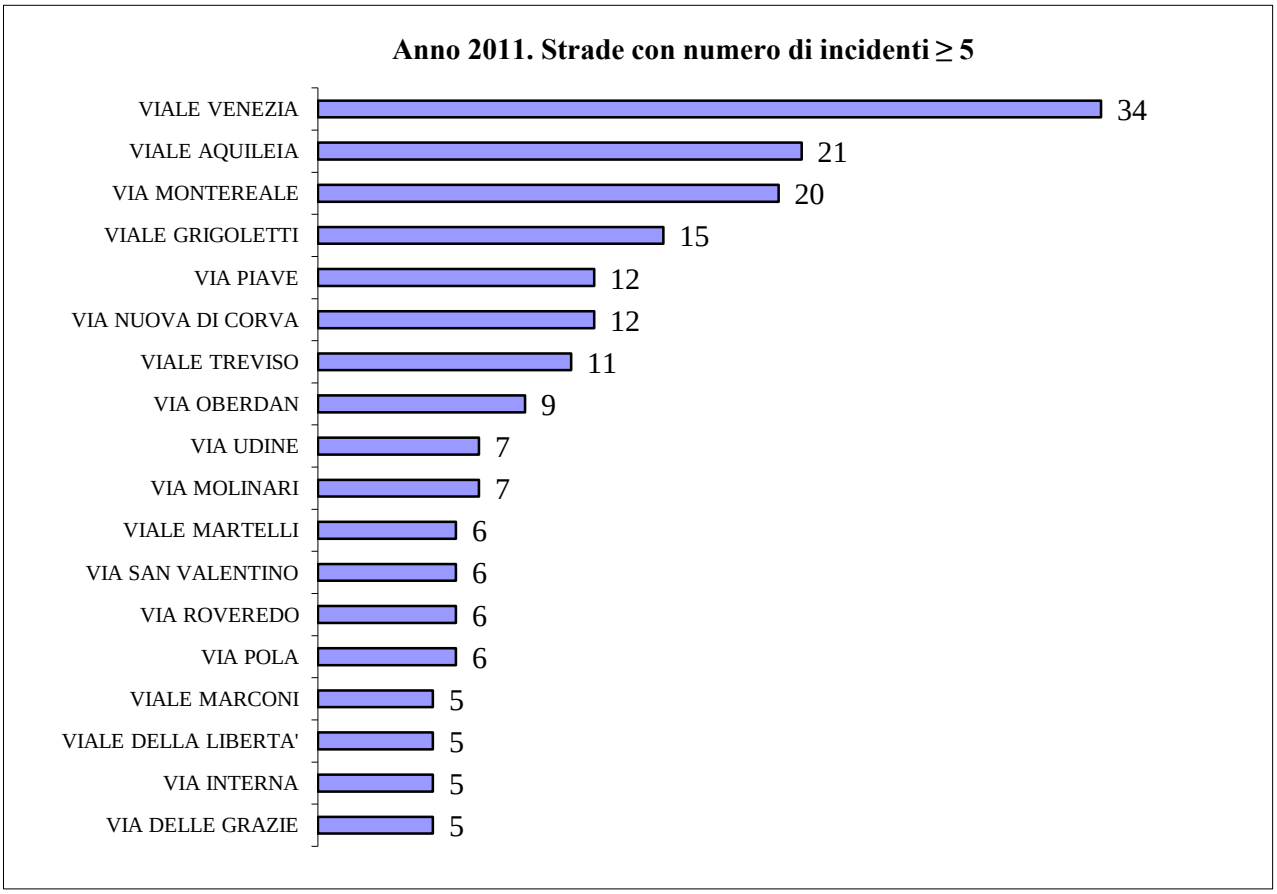
Anno 2011. Strade con numero di incidenti ≥ 5
VIALE VENEZIA 34
VIALE AQUILEIA 21
VIA MONTEREALE 20
VIALE GRIGOLETTI 15
VIA PIAVE 12
VIA NUOVA DI CORVA 12
VIALE TREVISO 11
VIA OBERDAN 9
VIA UDINE 7
VIA MOLINARI 7
VIALE MARTELLI 6
VIA SAN VALENTINO 6
VIA ROVEREDO 6
VIA POLA 6
VIALE MARCONI 5
VIALE DELLA LIBERTA' 5
VIA INTERNA 5
VIA DELLE GRAZIE 5

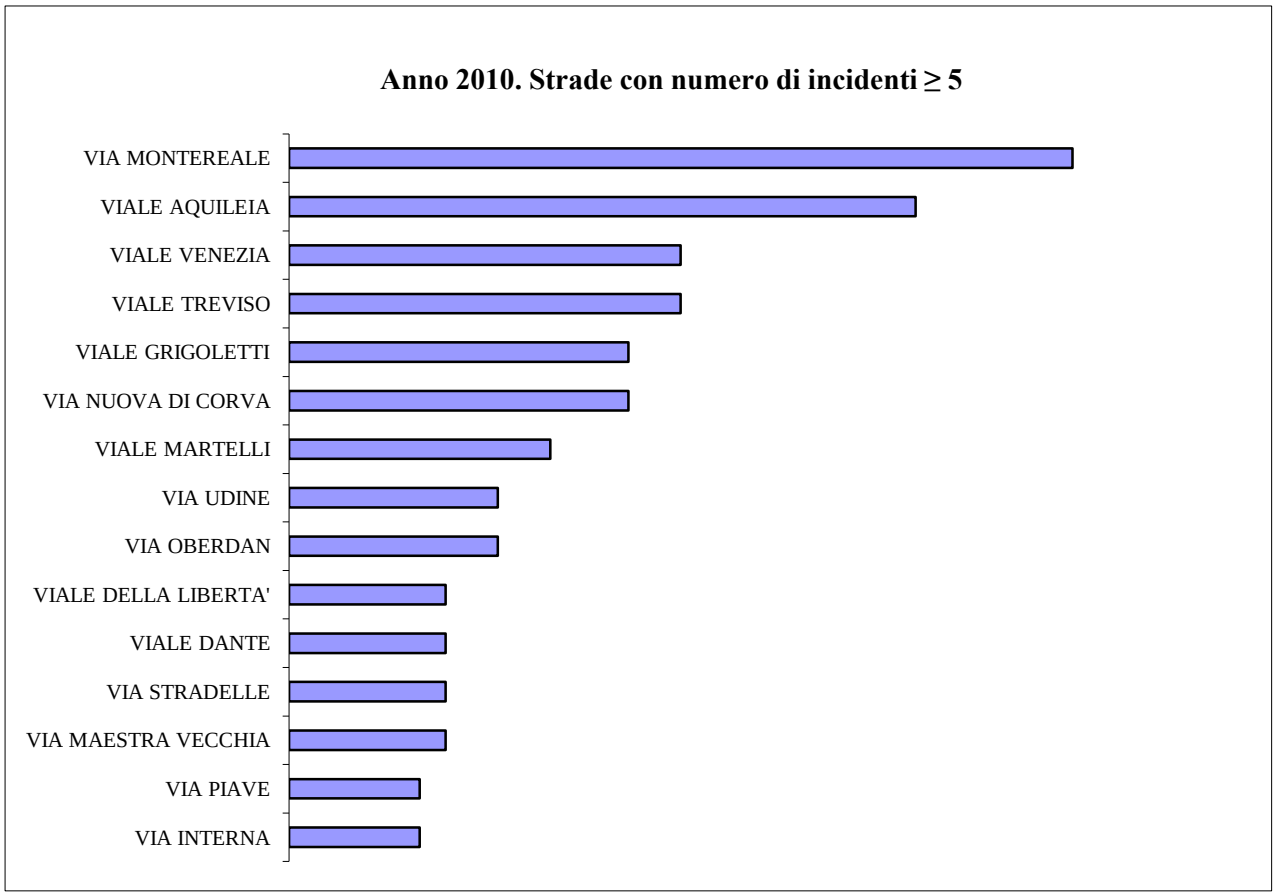
Anno 2010. Strade con numero di incidenti ≥ 5
VIA MONTEREALE
VIALE AQUILEIA
VIALE VENEZIA
VIALE TREVISO
VIALE GRIGOLETTI
VIA NUOVA DI CORVA
VIALE MARTELLI
VIA UDINE
VIA OBERDAN
VIALE DELLA LIBERTA'
VIALE DANTE
VIA STRADELLE
VIA MAESTRA VECCHIA
VIA PIAVE
VIA INTERNA

## Tav. 7.3 - Incidenti stradali per giorno della settimana e ora. Anno 2011

| ORA | Lunedì | Martedì | Mercoledì | Giovedì | Venerdì | Sabato | Domenica | **Totale** |
|---|---|---|---|---|---|---|---|---|
| 1 | - | - | - | 1 | 1 | - | 2 | **4** |
| 2 | - | - | - | 0 | 0 | - | 0 | **0** |
| 3 | - | 1 | - | 0 | 1 | - | 2 | **4** |
| 4 | - | - | - | 0 | 0 | 1 | 1 | **2** |
| 5 | - | - | 1 | 0 | 1 | 0 | 0 | **2** |
| 6 | - | 1 | 1 | 1 | 1 | 0 | 0 | **4** |
| 7 | 1 | 3 | 1 | 0 | 3 | 1 | 1 | **10** |
| 8 | 7 | 3 | 3 | 4 | 2 | 0 | 1 | **20** |
| 9 | 5 | 4 | 6 | 5 | 0 | 0 | 2 | **22** |
| 10 | 2 | 3 | 3 | 3 | 1 | 2 | 0 | **14** |
| 11 | 5 | 5 | 3 | 7 | 6 | 3 | 0 | **29** |
| 12 | 3 | 3 | 0 | 2 | 4 | 4 | 0 | **16** |
| 13 | 2 | 0 | 5 | 2 | 1 | 3 | 2 | **15** |
| 14 | 2 | 3 | 4 | 3 | 4 | 2 | 6 | **24** |
| 15 | 2 | 2 | 1 | 3 | 4 | 3 | 1 | **16** |
| 16 | 5 | 1 | 3 | 0 | 3 | 1 | 0 | **13** |
| 17 | 3 | 4 | 2 | 3 | 5 | 3 | 4 | **24** |
| 18 | 1 | 2 | 6 | 3 | 8 | 3 | 1 | **24** |
| 19 | 2 | 3 | 4 | 3 | 3 | 4 | 0 | **19** |
| 20 | 1 | 1 | 3 | 1 | 2 | 2 | 2 | **12** |
| 21 | - | 0 | 0 | 1 | 1 | 0 | 1 | **3** |
| 22 | - | 1 | - | 1 | 1 | 2 | - | **5** |
| 23 | - | 2 | - | - | 1 | 2 | - | **5** |
| 24 | - | - | - | - | - | - | - | **0** |
| **Totale** | **41** | **42** | **46** | **43** | **53** | **36** | **26** | **287** |

*Fonte:* Istat

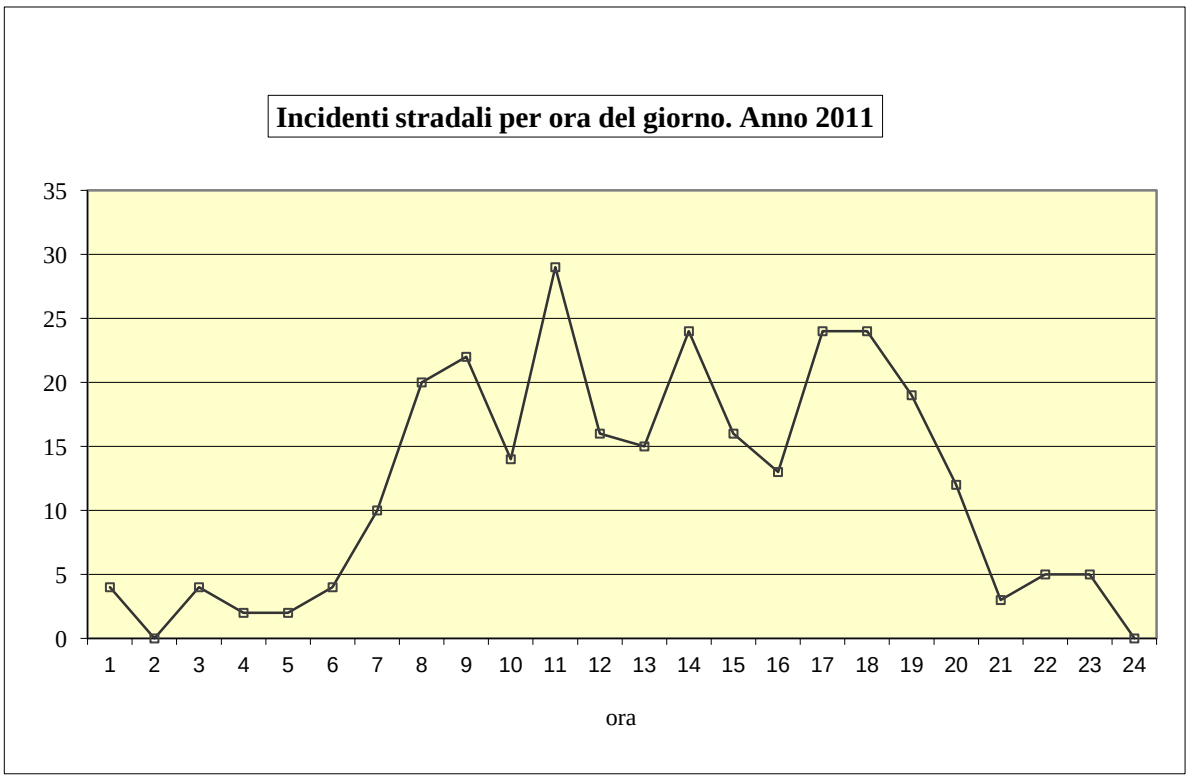

**Tav. 7.4 - Incidenti stradali secondo la condizione meteorologica ed il fondo stradale. 2008 - 2011**

| | Condizione meteorologica | | | | | Fondo stradale | | | |
|---|---|---|---|---|---|---|---|---|---|
| | Sereno | Pioggia | Nebbia | Neve | Altro | Asciutto | Bagnato | Sdrucciolevole | Innevato |
| 2008 | 184 | 66 | 2 | 1 | 54 | 212 | 92 | 2 | 1 |
| 2009 | 205 | 42 | - | 1 | 48 | 225 | 67 | 2 | 2 |
| 2010 | 174 | 61 | 1 | 1 | 44 | 200 | 75 | 5 | 1 |
| 2011 | 207 | 31 | 6 | - | 43 | 238 | 48 | 1 | - |

*Fonte:* Istat

**Tav. 7.5 - Incidenti stradali secondo il tipo di tratto stradale. 2008 - 2011**

| | Rettilineo | Incrocio | Intersezione segnalata | Curva | Intersezione con semaforo | Rotatoria | Intersez. non segnalata | Pendenza | Dosso, strettoia |
|---|---|---|---|---|---|---|---|---|---|
| 2008 | 125 | 88 | 31 | 25 | 24 | 9 | 5 | 0 | 0 |
| 2009 | 127 | 85 | 26 | 15 | 29 | 7 | 4 | 0 | 3 |
| 2010 | 123 | 77 | 23 | 22 | 23 | 10 | 2 | 1 | 0 |
| 2011 | 127 | 76 | 24 | 15 | 30 | 8 | 6 | 1 | - |

*Fonte:* Istat

## Tav. 7.6 - Incidenti stradali secondo la localizzazione e la natura

| Luogo dell'incidente | N. incidenti | Tipologia strada | Natura incidente |
|---|---|---|---|
| A/28 - ROTATORIA FIERA | 2 | rettilineo | tamponamento |
| | | rettilineo | tamponamento |
| A/28 | 1 | rettilineo | scontro laterale |
| CORSO GARIBALDI / VIA XXX APRILE | 3 | inters.con semaforo | scontro frontale-laterale |
| | | inters.con semaforo | scontro frontale-laterale |
| | | inters.con semaforo | investimento di pedone |
| LARGO SAN GIACOMO | 1 | inters.segnalata | scontro frontale-laterale |
| LARGO SAN GIOVANNI | 1 | inters.con semaforo | scontro laterale |
| PIAZZA RISORGIMENTO/ VIA SANTA CATERINA | 1 | incrocio | scontro frontale-laterale |
| PIAZZA XX SETTEMBRE | 2 | inters.segnalata | scontro frontale-laterale |
| PIAZZA XX SETTEMBRE/ VIALE COSSETTI | | incrocio | scontro frontale-laterale |
| PIAZZALE DUCA D'AOSTA | 1 | inters.con semaforo | scontro frontale-laterale |
| PIAZZALE ELLERO DEI MILLE | 1 | rettilineo | investimento di pedone |
| VIA AURONZO/ VIA LATINA | 1 | incrocio | scontro frontale-laterale |
| VIA CANOVA/ VIA PEDRON | 1 | inters.segnalata | scontro laterale |
| VIA CAPPUCCINI | 4 | curva | scontro frontale-laterale |
| VIA CAPPUCCINI | | rettilineo | tamponamento |
| VIA CAPPUCCINI/ VIA DOGANA VECCHIA | | incrocio | scontro frontale |
| VIA CAPPUCCINI/ VIA DOGANA VECCHIA | | incrocio | scontro frontale-laterale |
| VIA CASTELFRANCO VENETO/ VIA CONSORZIALE | 1 | incrocio | scontro frontale-laterale |
| VIA CAVALLERIA | 1 | rettilineo | tamponamento |
| VIA CAVALLOTTI | 2 | incrocio | scontro frontale-laterale |
| | | rettilineo | urto con veicolo in fermata |
| VIA CODAFORA | 1 | rettilineo | tamponamento |
| VIA COLONNA | 2 | rettilineo | scontro laterale |
| VIA COLONNA/ VIA CABOTO | | incrocio | scontro frontale-laterale |
| VIA CONSORZIALE/ VIA VIAL D'AVIANO | 1 | inters.segnalata | scontro frontale-laterale |
| VIA D'ANNUNZIO | 1 | rettilineo | scontro laterale |
| VIA DE LA COMINA | 2 | rettilineo | tamponamento |
| | | inters.non segnalata | scontro frontale-laterale |
| VIA DEL MAGLIO | 1 | rettilineo | tamponamento |
| VIA DEL TROI | 1 | rettilineo | scontro frontale-laterale |
| VIA DELL'AUTIERE | 2 | incrocio | scontro frontale-laterale |
| | | incrocio | scontro frontale-laterale |
| VIA DELLE ACQUE | 1 | rettilineo | fuoriuscita |
| VIA DELLE CASERME/ VIA DEL CARABINIERE | 1 | incrocio | scontro frontale-laterale |
| VIA DELLE GRAZIE | 5 | inters.segnalata | scontro frontale-laterale |
| | | rettilineo | investimento di pedone |
| | | rettilineo | scontro frontale-laterale |
| | | rettilineo | tamponamento |
| VIA DELLE GRAZIE/ VIA DOGANA | | rettilineo | tamponamento |
| VIA DOGANA | 4 | rettilineo | scontro frontale-laterale |
| | | rettilineo | scontro frontale-laterale |
| | | rettilineo | investimento di pedone |
| VIA DOGANA/ VIA AMALTEO | | inters.non segnalata | scontro frontale-laterale |
| VIA FERRARIS | 1 | rettilineo | investimento di pedone |
| VIA FONDA/ VIA RIVE FONTANE | 1 | incrocio | scontro frontale-laterale |
| VIA FONTANAZZE | 2 | curva | investimento di pedone |
| | | pendenza | fuoriuscita |
| VIA GEMELLI/ VIA VESALIO | 1 | incrocio | scontro frontale-laterale |

**Tav. 7.6** *(segue)* **- Incidenti stradali secondo la localizzazione e la natura. Anno 2011**

| Luogo dell'incidente | N. incidenti | Tipologia strada | Natura incidente |
|---|---|---|---|
| VIA GENERAL CANTORE | 1 | rettilineo | fuoriuscita |
| VIA INTERNA | 5 | curva | fuoriuscita |
| | | rettilineo | scontro frontale-laterale |
| | | rettilineo | scontro laterale |
| VIA INTERNA/ VIA COLVERA | | inters.segnalata | scontro frontale-laterale |
| VIA INTERNA/ VIA SAN QUIRINO | | inters.con semaforo | scontro frontale-laterale |
| VIA MAESTRA VECCHIA/ VIA FERRARIS | 2 | inters.segnalata | scontro frontale-laterale |
| VIA MAESTRA VECCHIA/ VIA VIAL GRANDE | | incrocio | scontro frontale-laterale |
| VIA MAGGIORE/ VIA ASILO DI RORAI | 1 | incrocio | scontro frontale-laterale |
| VIA MEDUNA | 1 | rettilineo | scontro frontale-laterale |
| VIA MESTRE | 2 | curva | fuoriuscita |
| VIA MESTRE / VIA BIBIONE | | incrocio | scontro frontale-laterale |
| VIA MOLINARI | 7 | incrocio | scontro frontale-laterale |
| | | incrocio | scontro frontale-laterale |
| | | rettilineo | scontro laterale |
| VIA MOLINARI/ VIA FONTANE | | rotatoria | scontro frontale-laterale |
| VIA MOLINARI/ VIA GOZZI | | incrocio | scontro frontale-laterale |
| VIA MOLINARI/ VIA MATTEOTTI | | rettilineo | tamponamento |
| VIA MOLINARI/ VIA SAN QUIRINO | | rotatoria | scontro frontale-laterale |
| VIA MONTE REST/ VIA MONTE CANIN | 1 | incrocio | scontro frontale-laterale |
| VIA MONTEREALE | 20 | incrocio | scontro frontale-laterale |
| | | incrocio | scontro frontale-laterale |
| | | inters.con semaforo | tamponamento |
| | | rettilineo | investimento di pedone |
| | | rettilineo | investimento di pedone |
| | | rettilineo | scontro frontale-laterale |
| | | rettilineo | scontro frontale-laterale |
| | | rettilineo | scontro laterale |
| | | rettilineo | tamponamento |
| | | rettilineo | tamponamento |
| | | rettilineo | tamponamento |
| VIA MONTEREALE/ VIA MOLINARI | | incrocio | scontro frontale-laterale |
| VIA MONTEREALE/ VIA MOLINARI | | incrocio | scontro frontale-laterale |
| VIA MONTEREALE/ VIA MOLINARI | | incrocio | scontro frontale-laterale |
| VIA MONTEREALE/ VIA PIONIERI DEL VOLO | | inters.segnalata | scontro frontale-laterale |
| VIA MONTEREALE/ VIA PIONIERI DEL VOLO | | inters.con semaforo | scontro frontale-laterale |
| VIA MONTEREALE/ VIA UNGARESCA | | incrocio | scontro frontale-laterale |
| VIA MONTEREALE/ VIA UNGARESCA | | incrocio | scontro frontale-laterale |
| VIA MONTEREALE/VIA DEL TRAVERSO | | incrocio | scontro frontale-laterale |
| VIA MONTEREALE/VIA DEL TRAVERSO | | incrocio | scontro frontale-laterale |
| VIA MONTINI/ VIA DONADON | 1 | incrocio | scontro frontale-laterale |
| VIA MUSILE | 1 | incrocio | scontro frontale-laterale |
| VIA NUOVA DI CORVA | 12 | curva | scontro frontale |
| | | curva | scontro frontale |
| | | curva | scontro frontale-laterale |
| | | curva | scontro laterale |
| | | incrocio | scontro frontale-laterale |
| | | incrocio | scontro frontale-laterale |
| | | inters.segnalata | scontro frontale-laterale |
| | | rettilineo | investimento di pedone |

**Tav. 7.6** *(segue)* **- Incidenti stradali secondo la localizzazione e la natura. Anno 2011**

| Luogo dell'incidente | N. incidenti | Tipologia strada | Natura incidente |
|---|---|---|---|
| VIA NUOVA DI CORVA | | rettilineo | tamponamento |
| | | rettilineo | tamponamento |
| | | rettilineo | tamponamento |
| VIA NUOVA DI CORVA/ VIA PORTOGRUARO | | inters.non segnalata | scontro frontale-laterale |
| VIA OBERDAN | 9 | incrocio | scontro frontale-laterale |
| | | rettilineo | scontro frontale-laterale |
| | | rettilineo | scontro laterale |
| | | rettilineo | scontro laterale |
| | | rettilineo | scontro laterale |
| VIA OBERDAN/ VIA DELLA FERRIERA | | incrocio | investimento di pedone |
| VIA OBERDAN/ VIA DELLA FERRIERA | | incrocio | investimento di pedone |
| VIA OBERDAN/ VICOLO SELVATICO | | incrocio | scontro frontale-laterale |
| VIA OBERDAN/ VICOLO SELVATICO | | incrocio | scontro frontale-laterale |
| VIA PIAVE | 12 | incrocio | scontro frontale-laterale |
| | | inters.con semaforo | scontro frontale-laterale |
| | | inters.con semaforo | scontro frontale-laterale |
| | | rettilineo | scontro laterale |
| | | rettilineo | tamponamento |
| | | rettilineo | tamponamento |
| | | rettilineo | urto con veicolo in fermata |
| | | rettilineo | urto con veicolo in fermata |
| VIA PIAVE/ VIA CARNARO | | inters.con semaforo | scontro frontale-laterale |
| VIA PIAVE/ VIA CARNARO | | inters.con semaforo | scontro frontale-laterale |
| VIA PIAVE/ VIA N.SAURO | | inters.con semaforo | scontro frontale-laterale |
| VIA PIAVE/ VIA N.SAURO | | inters.con semaforo | scontro frontale-laterale |
| VIA POLA | 6 | rettilineo | scontro frontale-laterale |
| | | rettilineo | tamponamento |
| | | rettilineo | caduta da veicolo |
| | | rettilineo | tamponamento |
| | | rettilineo | tamponamento |
| VIA POLA/ VIA DELLE GRAZIE | | rotatoria | caduta da veicolo |
| VIA PONTE DE MARCHI | 1 | rettilineo | tamponamento |
| VIA PRASECCO/ VIA DELLE ACQUE | 1 | incrocio | scontro frontale-laterale |
| VIA REVEDOLE | 4 | incrocio | fuoriuscita |
| | | incrocio | scontro frontale-laterale |
| | | rettilineo | investimento di pedone |
| | | rettilineo | tamponamento |
| VIA RIVIERA DEL PORDENONE/ VICOLO DEL MULINO | 2 | incrocio | scontro frontale-laterale |
| VIA RIVIERA DEL PORDENONE/ VIA CODAFORA | | rettilineo | tamponamento |
| VIA ROSSELLI | 1 | incrocio | scontro frontale-laterale |
| VIA ROVEREDO | 6 | curva | fuoriuscita |
| | | curva | scontro frontale-laterale |
| | | incrocio | tamponamento |
| | | inters.con semaforo | tamponamento |
| | | inters.con semaforo | tamponamento |
| | | rettilineo | urto con ostacolo accidentale |
| VIA SABA/VIA SVEVO | 1 | inters.segnalata | scontro frontale-laterale |
| VIA SAN DANIELE/ VIA MAESTRA VECCHIA | 4 | incrocio | scontro frontale-laterale |
| | | incrocio | scontro frontale-laterale |
| | | inters.con semaforo | scontro frontale-laterale |
| | | inters.segnalata | scontro frontale-laterale |

**Tav. 7.6** *(segue)* **- Incidenti stradali secondo la localizzazione e la natura. Anno 2011**

| Luogo dell'incidente | N. incidenti | Tipologia strada | Natura incidente |
|---|---|---|---|
| VIA SAN GIULIANO | 1 | rotatoria | tamponamento |
| VIA SAN QUIRINO | 3 | inters.non segnalata | scontro frontale-laterale |
| | | rettilineo | scontro frontale-laterale |
| VIA SAN QUIRINO/ VIA DEL TRAVERSO | | incrocio | scontro frontale-laterale |
| VIA SAN VALENTINO | 6 | incrocio | scontro frontale-laterale |
| | | rettilineo | caduta da veicolo |
| | | rettilineo | scontro frontale-laterale |
| | | rettilineo | scontro frontale-laterale |
| VIA SAN VALENTINO/ VIA GALILEI | | incrocio | scontro frontale-laterale |
| VIA SAN VALENTINO/ VIA STELVIO | | incrocio | scontro frontale-laterale |
| VIA SAN VITO | 1 | rettilineo | scontro frontale-laterale |
| VIA SEGALUZZA | 3 | rettilineo | tamponamento |
| VIA SEGALUZZA/ VIA SANTORINI | | incrocio | scontro frontale-laterale |
| VIA SEGALUZZA/ VIA SANTORINI | | incrocio | scontro frontale-laterale |
| VIA STRADELLE/ VIA GALILEI | 1 | incrocio | scontro frontale |
| VIA SUPERIORE/ PIAZZALE SAN LORENZO | 1 | incrocio | scontro frontale-laterale |
| VIA TESSITURA | 2 | rettilineo | scontro frontale-laterale |
| VIA TESSITURA/ VIA OSLAVIA | | inters.segnalata | scontro frontale-laterale |
| VIA TURATI | 1 | rettilineo | investimento di pedone |
| VIA UDINE | 7 | curva | fuoriuscita |
| | | rettilineo | investimento di pedone |
| | | rettilineo | tamponamento |
| | | rettilineo | tamponamento |
| | | rotatoria | scontro frontale-laterale |
| VIA UDINE/ VIA CANALETTO | | rotatoria | scontro frontale-laterale |
| VIA UDINE/ VIA VOLT DE QUERINI | | curva | fuoriuscita |
| VIA UNGARESCA/ VIA VIAL ROTTO | 1 | incrocio | scontro laterale |
| VIA VALLE | 1 | inters.segnalata | scontro frontale-laterale |
| VIA VALLENONCELLO | 1 | rettilineo | scontro laterale |
| VIA VIAL GRANDE | 1 | rettilineo | investimento di pedone |
| VIA VILLANOVA | 3 | incrocio | scontro frontale-laterale |
| VIA VILLANOVA/ VIA MANZONI | | incrocio | scontro frontale-laterale |
| VIA VILLANOVA/ VIA MANZONI | | incrocio | scontro frontale-laterale |
| VIA VILLANOVA DI SOTTO | 1 | curva | urto con ostacolo accidentale |
| VIALE AQUILEIA | 21 | curva | scontro laterale |
| | | inters.con semaforo | tamponamento |
| | | inters.non segnalata | scontro frontale-laterale |
| | | inters.segnalata | tamponamento |
| | | rettilineo | scontro frontale |
| | | rettilineo | scontro frontale-laterale |
| | | rettilineo | scontro frontale-laterale |
| | | rettilineo | tamponamento |
| | | rettilineo | tamponamento |
| | | rettilineo | tamponamento |
| | | rettilineo | tamponamento |
| | | rettilineo | tamponamento |
| | | rettilineo | tamponamento |
| | | rettilineo | tamponamento |
| | | rettilineo | tamponamento |
| | | rotatoria | fuoriuscita |

**Tav. 7.6** *(segue)* **- Incidenti stradali secondo la localizzazione e la natura. Anno 2011**

| Luogo dell'incidente | N. incidenti | Tipologia strada | Natura incidente |
|---|---|---|---|
| VIALE AQUILEIA/ VIA PRASECCO | | inters.segnalata | scontro frontale-laterale |
| VIALE AQUILEIA/ VIA PRASECCO | | inters.segnalata | scontro frontale-laterale |
| VIALE AQUILEIA/ VIA PRASECCO | | inters.segnalata | scontro frontale-laterale |
| VIALE AQUILEIA/ VIA REVEDOLE | | inters.segnalata | scontro frontale-laterale |
| VIALE AQUILEIA/ VIA REVEDOLE | | inters.con semaforo | scontro frontale-laterale |
| VIALE DANTE | 4 | rettilineo | investimento di pedone |
| | | rettilineo | investimento di pedone |
| | | rettilineo | tamponamento |
| | | rettilineo | tamponamento |
| VIALE DELLA LIBERTA' | 5 | incrocio | scontro frontale-laterale |
| | | rettilineo | caduta da veicolo |
| | | rettilineo | urto con veicolo in fermata |
| VIALE DELLA LIBERTA' / VIA VALLONA | | rettilineo | investimento di pedone |
| VIALE DELLA LIBERTA'/ VIA VALLONA | | incrocio | scontro frontale-laterale |
| VIALE GRIGOLETTI | 15 | incrocio | scontro frontale-laterale |
| | | rettilineo | investimento di pedone |
| | | rettilineo | scontro frontale-laterale |
| | | rettilineo | scontro frontale-laterale |
| | | rettilineo | scontro frontale-laterale |
| | | rettilineo | scontro frontale-laterale |
| | | rettilineo | tamponamento |
| VIALE GRIGOLETTI/ VIA CHIOGGIA | | rettilineo | tamponamento |
| VIALE GRIGOLETTI/ VIA CORTINA D'AMPEZZO | | incrocio | scontro frontale-laterale |
| VIALE GRIGOLETTI/ VIA DEL FANTE | | incrocio | scontro frontale-laterale |
| VIALE GRIGOLETTI/ VIA DEL FANTE | | inters.segnalata | scontro frontale-laterale |
| VIALE GRIGOLETTI/ VIA DEL FANTE | | incrocio | scontro frontale-laterale |
| VIALE GRIGOLETTI/ VIA DELLE CASERME | | incrocio | scontro frontale-laterale |
| VIALE GRIGOLETTI/ VIA GASPARDO | | inters.non segnalata | tamponamento |
| VIALE GRIGOLETTI/ VIA SUPERIORE | | incrocio | scontro frontale-laterale |
| VIALE MARCONI | 5 | inters.con semaforo | tamponamento |
| | | rettilineo | investimento di pedone |
| | | rettilineo | investimento di pedone |
| | | rettilineo | scontro frontale-laterale |
| | | rettilineo | tamponamento |
| VIALE MARTELLI | 6 | incrocio | investimento di pedone |
| | | incrocio | scontro frontale-laterale |
| | | rettilineo | caduta da veicolo |
| | | rettilineo | investimento di pedone |
| VIALE MARTELLI/ PIAZZA GIUSTINIANO | | rettilineo | urto con ostacolo accidentale |
| VIALE MARTELLI/VIA DEI MOLINI | | rotatoria | tamponamento |
| VIALE TRENTO | 1 | incrocio | scontro frontale-laterale |
| VIALE TREVISO | 11 | inters.con semaforo | scontro frontale-laterale |
| | | rettilineo | fuoriuscita |
| | | rettilineo | fuoriuscita |
| | | rettilineo | scontro frontale-laterale |
| | | rettilineo | fuoriuscita |
| | | rettilineo | tamponamento |
| | | rettilineo | fuoriuscita |
| | | rettilineo | tamponamento |
| | | rettilineo | scontro frontale-laterale |
| | | rettilineo | scontro frontale-laterale |
| | | rettilineo | scontro frontale-laterale |

**Tav. 7.6** *(segue)* **- Incidenti stradali secondo la localizzazione e la natura. Anno 2011**

| Luogo dell'incidente | N. incidenti | Tipologia strada | Natura incidente |
|---|---|---|---|
| VIALE VENEZIA | 34 | curva | scontro frontale-laterale |
| | | incrocio | tamponamento |
| | | incrocio | scontro frontale |
| | | incrocio | scontro frontale-laterale |
| | | incrocio | scontro frontale-laterale |
| | | inters.con semaforo | scontro laterale |
| | | inters.con semaforo | tamponamento |
| | | inters.con semaforo | scontro frontale-laterale |
| | | inters.con semaforo | scontro frontale-laterale |
| | | inters.segnalata | scontro frontale-laterale |
| | | inters.segnalata | scontro frontale-laterale |
| | | inters.segnalata | scontro frontale-laterale |
| | | inters.segnalata | scontro frontale |
| | | inters.segnalata | scontro frontale |
| | | rettilineo | tamponamento |
| | | rettilineo | investimento di pedone |
| | | rettilineo | scontro frontale-laterale |
| | | rettilineo | fuoriuscita |
| | | rettilineo | scontro frontale-laterale |
| | | rettilineo | tamponamento |
| | | rettilineo | tamponamento |
| | | rettilineo | tamponamento |
| | | rettilineo | fuoriuscita |
| | | rettilineo | tamponamento |
| | | rettilineo | scontro frontale-laterale |
| | | rettilineo | scontro frontale-laterale |
| | | rettilineo | scontro frontale-laterale |
| VIALE VENEZIA/ VIA DEL TROI | | inters.con semaforo | scontro frontale-laterale |
| VIALE VENEZIA/ VIA DEL TROI | | inters.con semaforo | tamponamento |
| VIALE VENEZIA/ VIA DELL'AUTIERE | | incrocio | scontro frontale |
| VIALE VENEZIA/ VIA INTERNA | | inters.con semaforo | scontro frontale-laterale |
| VIALE VENEZIA/ VIA MONTEREALE | | inters.con semaforo | scontro frontale-laterale |
| VIALE VENEZIA/ VIA MONTEREALE | | inters.con semaforo | tamponamento |
| VIALE VENEZIA/ VIA MONTEREALE | | incrocio | scontro laterale |
| **Totale** | **287** | | |

*Fonte:* Istat

## Tav. 7.7 - Tipologia di incidente, morti e feriti. 2011

| TIPOLOGIA INCIDENTE | N. | Morti | Feriti |
|---|---|---|---|
| scontro fronto-laterale | 147 | 1 | 180 |
| tamponamento | 61 | - | 91 |
| scontro laterale | 18 | - | 20 |
| investimento pedone | 24 | - | 24 |
| fuoriuscita, sbandamento | 16 | - | 16 |
| scontro frontale | 9 | 1 | 17 |
| urto con veicolo in fermata o arresto | 4 | - | 4 |
| infortunio caduta da veicolo | 5 | - | 5 |
| urto con ostacolo accidentale | 3 | - | 3 |
| **Totale** | **287** | **2** | **360** |

*Fonte:* Istat

## Tav. 7.8 - Circostanze rilevate negli incidenti. 2011

| CIRCOSTANZA | Primo veicolo | Secondo veicolo o pedone |
|---|---|---|
| mancanza distanza di sicurezza | 56 | 18 |
| mancata precedenza | 55 | 9 |
| guida regolare | 49 | 174 |
| non rispetto dello stop | 31 | 5 |
| in manovra | 26 | 8 |
| eccesso di velocità | 13 | 7 |
| svolta irregolare | 13 | 3 |
| mancato rispetto semaforo | 9 | 1 |
| guida distratta | 7 | 7 |
| in contromano | 7 | 4 |
| sorpasso irregolare | 3 | 5 |
| non rispetto del divieto di transito o accesso | 1 | 0 |
| veicolo o ostacolo evitato | - | 5 |
| comportamento scorretto del pedone | - | 4 |
| altre cause | 13 | 35 |
| nd | 4 | 2 |

*Fonte:* Istat

## Tav. 7.9 - Conducenti di veicoli coinvolti in incidenti stradali per classe d'età e sesso

| CLASSE D'ETA' | Maschi | *%* | Femmine | *%* | M/F |
|---|---|---|---|---|---|
| 0-17 | 21 | *3,8* | 15 | *5,2* | 36 |
| 18-25 | 58 | *10,6* | 37 | *12,9* | 95 |
| 26-35 | 116 | *21,2* | 49 | *17,1* | 165 |
| 36-45 | 121 | *22,1* | 65 | *22,7* | 186 |
| 46-55 | 89 | *16,3* | 59 | *20,6* | 148 |
| 56-65 | 59 | *10,8* | 27 | *9,4* | 86 |
| 66-75 | 54 | *9,9* | 24 | *8,4* | 78 |
| 76 e oltre | 29 | *5,3* | 10 | *3,5* | 39 |
| **Totale** | **547** | **100,0** | **286** | ***100,0*** | **833** |
| **%** | ***65,7*** | | ***34,3*** | | ***100,0*** |

**Tav. 7.10 - Pedoni coinvolti in incidenti stradali per classe d'età e sesso. Anni 2006 - 2011**

| CLASSE D'ETA' | 2006 | | 2007 | | 2008 | | 2009 | | 2010 | | 2011 | |
|---|---|---|---|---|---|---|---|---|---|---|---|---|
| | M | F | M | F | M | F | M | F | M | F | M | F |
| 0-17 | 2 | 2 | 4 | 6 | 2 | 1 | 5 | 0 | 0 | 2 | 3 | 1 |
| 18-25 | 1 | 2 | 1 | 2 | 1 | 0 | 1 | 1 | 0 | 1 | 3 | 1 |
| 26-35 | 3 | 5 | 1 | 3 | 2 | 1 | 2 | 0 | 1 | 1 | 0 | 1 |
| 36-45 | 0 | 0 | 3 | 2 | 1 | 2 | 2 | 1 | 2 | 2 | 0 | 1 |
| 46-55 | 0 | 2 | 1 | 2 | 1 | 1 | 3 | 1 | 3 | 3 | 1 | 2 |
| 56-65 | 0 | 0 | 2 | 5 | 3 | 2 | 0 | 1 | 1 | 2 | 0 | 2 |
| 66-75 | 1 | 4 | 1 | 1 | 1 | 4 | 1 | 2 | 3 | 5 | 2 | 2 |
| 76 e oltre | 1 | 2 | 1 | 3 | 0 | 2 | 1 | 3 | 1 | 3 | 4 | 2 |
| **Totale** | **8** | **17** | **14** | **24** | **11** | **13** | **15** | **9** | **11** | **19** | **13** | **12** |

*Fonte:* Istat

**Tav. 7.11 - Tipo di veicoli coinvolti in incidenti stradali. Anni 2001 - 2011**

| TIPO DI VEICOLO | **2001** | **2002** | **2003** | **2004** | **2005** | **2006** | **2007** | **2008** | **2009** | **2010** | **2011** |
|---|---|---|---|---|---|---|---|---|---|---|---|
| Autovettura (a) | 377 | 347 | 492 | 526 | 594 | 447 | 531 | 419 | 402 | 373 | 380 |
| Autov. di soccorso o polizia | - | - | 1 | 1 | - | 2 | - | - | 1 | 1 | 2 |
| Autobus | 6 | 1 | 4 | 4 | 4 | 2 | 2 | 3 | 2 | 1 | 3 |
| Autocarro | 22 | 16 | 40 | 36 | 39 | 30 | 28 | 17 | 22 | 27 | 17 |
| Autotreno con rimorchio | - | 1 | - | 1 | 9 | - | - | - | 2 | 1 | - |
| Autoarticolato | 2 | - | - | 2 | 7 | - | 2 | 2 | - | 1 | 1 |
| Veicolo speciale | 1 | - | 1 | 3 | - | - | 4 | 2 | 1 | 6 | 2 |
| Trattore stradale o motrice | 1 | 1 | - | 2 | 4 | 1 | 1 | 1 | 2 | - | - |
| Bicicletta | 52 | 54 | 31 | 55 | 57 | 72 | 81 | 65 | 66 | 64 | 75 |
| Ciclomotore | 50 | 62 | 89 | 64 | 43 | 37 | 47 | 36 | 38 | 24 | 20 |
| Motociclo | 12 | 20 | 36 | 45 | 17 | 37 | 36 | 36 | 31 | 33 | 32 |
| Motocarro | - | 2 | - | - | - | - | - | - | - | - | - |
| Altro | - | - | - | 1 | - | - | - | - | 5 | - | 1 |
| **Totale** | **523** | **504** | **694** | **740** | **774** | **628** | **732** | **581** | **572** | **531** | **533** |

(a) nella voce autovettura sono comprese le auto pubbliche, le auto private e quelle con rimorchio.

*Fonte:* Istat

**Tav. 7.12 - Conducenti per classi di età e anni dal rilascio della patente. 2011**

| Anni dal primo rilascio della patente | Classe d'età | | | | | | | | Totale |
|---|---|---|---|---|---|---|---|---|---|
| | 0 - 17 | 18 - 25 | 26 - 35 | 36 - 45 | 46 - 55 | 56 - 65 | 66 - 75 | 76 e oltre | |
| 0 | 2 | 12 | 7 | 3 | 1 | - | 1 | 1 | 27 |
| 1 - 10 | 1 | 63 | 109 | 83 | 52 | 30 | 19 | 8 | 365 |
| 11 -20 | - | 2 | 36 | 32 | 25 | 17 | 20 | 6 | 138 |
| 21 - 30 | - | - | 2 | 47 | 30 | 9 | 7 | 7 | 102 |
| 31 - 40 | - | - | - | - | 11 | 10 | 10 | 1 | 32 |
| 41 - 50 | - | - | - | - | 2 | 4 | 7 | - | 13 |
| non indicato | 33 | 18 | 11 | 21 | 27 | 16 | 14 | 16 | 156 |
| **Totale** | **36** | **95** | **165** | **186** | **148** | **86** | **78** | **39** | **833** |

*Fonte:* Istat

**Tav. 7.13 - Conducenti per genere e anni dal rilascio della patente. 2011**

| Anni dal primo rilascio della patente | M | F | MF | % M | % F | % MF |
|---|---|---|---|---|---|---|
| 0 | 18 | 9 | 27 | 3,3 | 3,1 | 3,2 |
| 1 - 10 | 265 | 100 | 365 | 48,4 | 35,0 | 43,8 |
| 11 -20 | 96 | 42 | 138 | 17,6 | 14,7 | 16,6 |
| 21 - 30 | 55 | 47 | 102 | 10,1 | 16,4 | 12,2 |
| 31 - 40 | 17 | 15 | 32 | 3,1 | 5,2 | 3,8 |
| 41 - 50 | 9 | 4 | 13 | 1,6 | 1,4 | 1,6 |
| non indicato | 87 | 69 | 156 | 15,9 | 24,1 | 18,7 |
| **Totale** | **547** | **286** | **833** | **100,0** | **100,0** | **100,0** |

*Fonte:* Istat

**Tav. 7.14 - Consistenza parco veicolare per normativa Euro**

| VEICOLO | Euro 0 | Euro 1 | Euro 2 | Euro 3 | Euro 4 | Euro 5 | Euro 6 | Non indicato | Totale |
|---|---|---|---|---|---|---|---|---|---|
| Autobus | 20 | 9 | 68 | 81 | 9 | 54 | 1 | - | 242 |
| Autocarri trasporto merci | 343 | 234 | 580 | 902 | 1.105 | 128 | - | - | 3.292 |
| Autoveicoli speciali/specifici | 137 | 71 | 146 | 205 | 164 | 33 | 2 | 1 | 759 |
| Autovetture | 2.726 | 1.657 | 6.830 | 7.201 | 13.481 | 3.748 | 4 | 7 | 35.654 |
| Motocarri e quadricicli trasporto merci | 39 | - | - | 1 | - | - | - | 2 | 42 |
| Motocicli | 1.857 | 591 | 522 | 856 | - | - | - | 5 | 3.831 |
| Motoveicoli e quadricicli speciali/specifici | 7 | 3 | 17 | - | - | - | - | 20 | 47 |
| Rimorchi e semirimorchi speciali/specifici | - | - | - | - | - | - | - | 119 | 119 |
| Rimorchi e semirimorchi trasporto merci | - | - | - | - | - | - | - | 291 | 291 |
| Trattori stradali o motrici | 16 | 6 | 26 | 92 | 5 | 86 | - | - | 231 |
| **Totale** | **5.145** | **2.571** | **8.189** | **9.338** | **14.764** | **4.049** | **7** | **445** | **44.508** |

*Fonte:* ACI - Infostat

**Tav. 7.15 - Consistenza parco autovetture secondo l'alimentazione. Anni 2005 - 2011**

| ALIMENTAZIONE | 2005 | 2006 | 2007 | 2008 | 2009 | 2010 | 2011 |
|---|---|---|---|---|---|---|---|
| Benzina | 25.135 | 24.522 | 23.459 | 23.009 | 22.005 | 21.526 | 21276 |
| Gasolio | 9.076 | 9.792 | 10.700 | 11.635 | 12.016 | 12.303 | 12881 |
| Benzina o gas liquido | 661 | 642 | 664 | 732 | 1.018 | 1.229 | 1224 |
| Benzina o metano | 139 | 145 | 161 | 188 | 242 | 264 | 268 |
| Altro | - | - | 1 | 1 | 1 | 1 | 2 |
| Non identificato | 3 | 3 | 11 | 3 | 3 | 3 | 3 |
| **Totale** | **35.014** | **35.104** | **34.996** | **35.568** | **35.285** | **35.326** | **35.654** |

*Fonte:* ACI - Infostat

**Tav. 7.16 - Consistenza parco autovetture secondo la cilindrata. Anni 2005 - 2011**

| | anno | | | | | | |
|---|---|---|---|---|---|---|---|
| CILINDRATA | 2005 | 2006 | 2007 | 2008 | 2009 | 2010 | 2011 |
| fino a 800 | 1.053 | 996 | 904 | 878 | 837 | 773 | 764 |
| da 801 a 1200 | 7.746 | 7.502 | 7146 | 7.048 | 6.694 | 6476 | 6.337 |
| da 1201 a 1600 | 13.372 | 13.854 | 14.291 | 14.819 | 14.987 | 15490 | 16.153 |
| da 1601 a 1800 | 2.809 | 2.615 | 2.373 | 2.267 | 2.111 | 1987 | 1.890 |
| da 1801 a 2000 | 6.944 | 6.919 | 7.013 | 7.147 | 7.219 | 7166 | 7.060 |
| da 2001 a 2500 | 1.795 | 1.818 | 1.786 | 1.821 | 1.854 | 1837 | 1.806 |
| da 2501a 3000 | 866 | 949 | 1.018 | 1.104 | 1.102 | 1120 | 1.163 |
| oltre 3000 | 429 | 451 | 463 | 483 | 480 | 476 | 479 |
| n.d. | - | - | 2 | 1 | 1 | 1 | 2 |
| **Totale** | **35.014** | **35.104** | **34.996** | **35.568** | **35.285** | **35.326** | **35.654** |

*Fonte:* ACI - Infostat

**Tav. 7.17 - Consistenza parco autovetture secondo l'anno di prima immatricolazione**

| ANNO IMMATRICOLAZIONE | n. autovetture | % |
|---|---|---|
| Fino al 1990 | 1.902 | 5,3 |
| 1990 | 260 | 0,7 |
| 1991 | 365 | 1,0 |
| 1992 | 459 | 1,3 |
| 1993 | 419 | 1,2 |
| 1994 | 522 | 1,5 |
| 1995 | 654 | 1,8 |
| 1996 | 801 | 2,2 |
| 1997 | 1.309 | 3,7 |
| 1998 | 1.404 | 3,9 |
| 1999 | 1.547 | 4,3 |
| 2000 | 1.822 | 5,1 |
| 2001 | 1.893 | 5,3 |
| 2002 | 1.884 | 5,3 |
| 2003 | 2.024 | 5,7 |
| 2004 | 2.104 | 5,9 |
| 2005 | 2.144 | 6,0 |
| 2006 | 2.378 | 6,7 |
| 2007 | 2.531 | 7,1 |
| 2008 | 2.394 | 6,7 |
| 2009 | 2.279 | 6,4 |
| 2010 | 2.201 | 6,2 |
| 2011 | 2.333 | 6,5 |
| n.d. | 25 | 0,1 |
| **Totale** | **35.654** | **100,0** |

*Fonte:* ACI - Infostat

**Tav. 7.18 - Consistenza parco veicolare dei comuni della provincia di Pordenone al 31.12.2011**

| COMUNE | AUTOBUS | AUTOCARRI TRASPORTO MERCI | AUTOVEICOLI SPECIALI / SPECIFICI | AUTOVETTURE | MOTOCARRI E QUADRICICLI TRASPORTO MERCI | MOTOCICLI | MOTOVEICOLI E QUADRICICLI SPECIALI / SPECIFICI | RIMORCHI E SEMIRIMORCHI SPECIALI / SPECIFICI | RIMORCHI E SEMIRIMORCHI TRASPORTO MERCI | TRATTORI STRADALI O MOTRICI | ALTRI VEICOLI | TOTALE |
|---|---|---|---|---|---|---|---|---|---|---|---|---|
| Andreis | 1 | 7 | 1 | 161 | - | 20 | - | - | - | - | - | **190** |
| Arba | 1 | 84 | 5 | 841 | 2 | 112 | 4 | - | 1 | 1 | - | **1.051** |
| Arzene | - | 114 | 12 | 1.100 | 3 | 124 | 9 | - | 36 | 26 | - | **1.424** |
| Aviano | 4 | 620 | 100 | 6.054 | 5 | 773 | 9 | 6 | 28 | 13 | - | **7.612** |
| Azzano Decimo | 22 | 1.049 | 139 | 9.549 | 12 | 1.185 | 32 | 7 | 41 | 17 | - | **12.053** |
| Barcis | 1 | 32 | 5 | 157 | 8 | 21 | 1 | - | 2 | 1 | - | **228** |
| Brugnera | - | 789 | 71 | 5.852 | 6 | 548 | 26 | 10 | 29 | 7 | - | **7.338** |
| Budoia | 2 | 157 | 26 | 1.542 | 15 | 250 | 6 | - | 10 | 5 | - | **2.013** |
| Caneva | 3 | 443 | 67 | 4.077 | 10 | 495 | 9 | 12 | 58 | 39 | - | **5.213** |
| Casarsa della Delizia | 10 | 376 | 75 | 5.378 | 4 | 656 | 24 | 3 | 8 | 6 | - | **6.540** |
| Castelnovo del Friuli | 2 | 69 | 5 | 588 | 2 | 80 | - | - | - | 1 | - | **747** |
| Cavasso Nuovo | 1 | 101 | 9 | 931 | 20 | 100 | 1 | 2 | 5 | 5 | - | **1.175** |
| Chions | - | 477 | 58 | 3.202 | 4 | 344 | 12 | 1 | 3 | 1 | - | **4.102** |
| Cimolais | 1 | 48 | 2 | 226 | 4 | 23 | - | - | 5 | 1 | - | **310** |
| Claut | 1 | 140 | 6 | 493 | 17 | 69 | 6 | 3 | 9 | 4 | - | **748** |
| Clauzetto | 1 | 45 | 3 | 237 | - | 43 | 5 | - | 1 | - | - | **335** |
| Cordenons | 10 | 969 | 245 | 11.752 | 25 | 1.608 | 18 | 7 | 14 | 15 | - | **14.663** |
| Cordovado | 1 | 215 | 84 | 1.728 | 2 | 164 | 3 | 19 | 29 | 38 | - | **2.283** |
| Erto e Casso | - | 42 | 3 | 243 | 4 | 45 | 2 | - | - | - | - | **339** |
| Fanna | - | 95 | 10 | 1.015 | 11 | 138 | 1 | 2 | 2 | 1 | - | **1.275** |
| Fiume Veneto | 23 | 843 | 167 | 8.152 | 5 | 916 | 20 | 3 | 61 | 27 | - | **10.217** |
| Fontanafredda | 14 | 879 | 143 | 7.332 | 10 | 941 | 12 | 6 | 61 | 17 | - | **9.415** |
| Frisanco | 1 | 56 | 2 | 460 | 17 | 63 | 1 | - | - | - | - | **600** |
| Maniago | 3 | 647 | 100 | 7.547 | 48 | 860 | 11 | 8 | 63 | 39 | - | **9.326** |
| Meduno | 2 | 118 | 13 | 971 | 34 | 116 | 1 | - | - | - | - | **1.255** |
| Montereale Valcellina | 3 | 307 | 48 | 2.851 | 27 | 370 | 3 | 9 | 6 | 7 | - | **3.631** |
| Morsano al Tagliamento | 1 | 243 | 17 | 1.883 | 2 | 192 | 9 | 4 | 10 | 2 | - | **2.363** |

**Tav. 7.18** *(segue)* **- Consistenza parco veicolare dei comuni della provincia di Pordenone al 31.12.2011**

| COMUNE | AUTOBUS | AUTOCARRI TRASPORTO MERCI | AUTOVEICOLI SPECIALI / SPECIFICI | AUTOVETTURE | MOTOCARRI E QUADRICICLI TRASPORTO MERCI | MOTOCICLI | MOTOVEICOLI E QUADRICICLI SPECIALI / SPECIFICI | RIMORCHI E SEMIRIMORCHI SPECIALI / SPECIFICI | RIMORCHI E SEMIRIMORCHI TRASPORTO MERCI | TRATTORI STRADALI O MOTRICI | ALTRI VEICOLI | TOTALE |
|---|---|---|---|---|---|---|---|---|---|---|---|---|
| Pasiano di Pordenone | 1 | 627 | 62 | 4.778 | 6 | 508 | 6 | 2 | 10 | 7 | - | **6.007** |
| Pinzano al Tagliamento | 1 | 109 | 9 | 986 | 1 | 133 | 12 | 1 | 3 | 3 | - | **1.258** |
| Polcenigo | 2 | 188 | 29 | 2.086 | 7 | 323 | 9 | - | 7 | 3 | - | **2.654** |
| Porcia | 5 | 868 | 193 | 10.008 | 11 | 1.248 | 7 | 9 | 41 | 17 | - | **12.407** |
| **Pordenone** | **242** | **3.292** | **759** | **35.654** | **42** | **3.831** | **47** | **119** | **291** | **231** | **-** | **44.508** |
| Prata di Pordenone | - | 712 | 72 | 5.250 | 4 | 505 | 14 | 1 | 20 | 12 | - | **6.590** |
| Pravisdomini | 7 | 293 | 40 | 2.207 | 2 | 229 | 2 | 2 | 14 | 8 | - | **2.804** |
| Roveredo in Piano | 3 | 450 | 100 | 3.714 | 4 | 491 | 3 | 7 | 43 | 21 | - | **4.836** |
| San Giorgio della Richinvelda | 1 | 398 | 24 | 3.013 | - | 280 | 15 | 1 | 26 | 11 | - | **3.769** |
| San Martino al Tagliamento | - | 139 | 6 | 957 | 2 | 104 | 6 | 1 | 9 | 2 | - | **1.226** |
| Sacile | 5 | 1.181 | 203 | 12.607 | 3 | 1.506 | 23 | 6 | 90 | 16 | - | **15.640** |
| San Quirino | - | 415 | 122 | 2.806 | 5 | 378 | 2 | 9 | 53 | 22 | - | **3.812** |
| San Vito al Tagliamento | 5 | 829 | 451 | 9.359 | 10 | 1.113 | 25 | 11 | 71 | 35 | - | **11.909** |
| Sequals | 1 | 149 | 14 | 1.412 | 10 | 209 | 4 | - | 5 | 3 | - | **1.807** |
| Sesto al Reghena | 3 | 352 | 69 | 4.055 | 5 | 594 | 19 | 6 | 21 | 14 | - | **5.138** |
| Spilimbergo | 15 | 1.080 | 164 | 7.545 | 8 | 1.005 | 22 | 22 | 126 | 145 | - | **10.132** |
| Tramonti di Sopra | 1 | 16 | 1 | 219 | 11 | 27 | - | - | 1 | - | - | **276** |
| Tramonti di Sotto | 1 | 45 | 1 | 257 | 5 | 20 | - | - | 1 | - | - | **330** |
| Travesio | 2 | 98 | 8 | 1.077 | 6 | 159 | - | - | 21 | 9 | - | **1.380** |
| Vajont | - | 78 | 13 | 1.059 | 3 | 160 | 3 | - | 4 | 3 | - | **1.323** |
| Valvasone | - | 177 | 18 | 1.468 | 2 | 185 | 10 | 1 | 15 | 10 | - | **1.886** |
| Vito d'Asio | 3 | 77 | 9 | 511 | 5 | 83 | 3 | 2 | 7 | 6 | - | **706** |
| Vivaro | 2 | 119 | 15 | 875 | 6 | 121 | 4 | 6 | 13 | 12 | - | **1.173** |
| Zoppola | 2 | 689 | 152 | 5.746 | 9 | 664 | 14 | 22 | 42 | 27 | - | **7.367** |
| N.D. | - | 2 | - | 4 | - | 1 | - | - | - | - | - | **7** |
| **Totale** | **410** | **21.348** | **3.950** | **201.975** | **464** | **24.133** | **475** | **330** | **1.416** | **890** | **-** | **255.391** |

*Fonte:* Istat

**Tav. 8. 19 - Parco veicolare per categoria e provincia. Regione Friuli Venezia Giulia e Italia**

| PROVINCIA | ALTRI VEICOLI | AUTOBUS | AUTOCARRI TRASPORTO MERCI | AUTOVEICOLI SPECIALI / SPECIFICI | AUTOVETTURE | MOTOCARRI E QUADRICICLI TRASPORTO MERCI | MOTOCICLI | MOTOVEICOLI E QUADRICICLI SPECIALI / SPECIFICI | RIMORCHI E SEMIRIMORCHI SPECIALI / SPECIFICI | RIMORCHI E SEMIRIMORCHI TRASPORTO MERCI | TRATTORI STRADALI O MOTRICI | TOTALE |
|---|---|---|---|---|---|---|---|---|---|---|---|---|
| Gorizia | - | 203 | 6.822 | 1.926 | 88.636 | 202 | 15.161 | 80 | 129 | 920 | 417 | 114.496 |
| Pordenone | - | 410 | 21.348 | 3.950 | 201.975 | 464 | 24.133 | 475 | 330 | 1.416 | 890 | 255.391 |
| Trieste | - | 328 | 9.716 | 4.003 | 128.006 | 853 | 46.134 | 109 | 797 | 924 | 808 | 191.678 |
| Udine | - | 754 | 37.132 | 5.490 | 351.215 | 1.546 | 46.417 | 685 | 559 | 2.815 | 1.410 | 448.023 |
| **Totale Friuli Venezia** | **-** | **1.695** | **75.018** | **15.369** | **769.832** | **3.065** | **131.845** | **1.349** | **1.815** | **6.075** | **3.525** | **1.009.588** |
| **Totale Italia** | **28** | **100.438** | **4.022.129** | **671.445** | **37.113.300** | **287.650** | **6.428.476** | **73.093** | **100.399** | **252.977** | **159.766** | **49.209.701** |

*Fonte:* Aci

**Tav. 8.20 - Incidenti e persone infortunate. Province della regione Friuli Venezia-Giulia e Italia. Anni 2006 - 2011**

| Provincia | Incidenti | | | | | | Morti | | | | | | Feriti | | | | | |
|---|---|---|---|---|---|---|---|---|---|---|---|---|---|---|---|---|---|---|
| | *2006* | *2007* | *2008* | *2009* | *2010* | 2011 | *2006* | *2007* | *2008* | *2009* | *2010* | 2011 | *2006* | *2007* | *2008* | *2009* | *2010* | 2011 |
| Pordenone | 1.145 | 1.278 | 1.081 | 1.034 | 905 | 907 | 31 | 36 | 31 | 40 | 23 | 30 | 1.489 | 1.737 | 1.482 | 1.398 | 1.199 | 1.193 |
| Udine | 1.926 | 1.758 | 1.897 | 1.821 | 1.543 | 1.347 | 78 | 58 | 54 | 49 | 58 | 39 | 2.591 | 2.422 | 2.659 | 2.570 | 2.096 | 1.837 |
| Gorizia | 688 | 705 | 598 | 612 | 491 | 487 | 12 | 15 | 7 | 12 | 7 | 8 | 940 | 992 | 840 | 819 | 688 | 646 |
| Trieste | 1.306 | 1.281 | 1.195 | 1.027 | 994 | 863 | 21 | 15 | 18 | 16 | 15 | 7 | 1.608 | 1.586 | 1.478 | 1.229 | 1.154 | 1.021 |
| **Friuli-Venezia-Giulia** | **5.065** | **5.022** | **4.771** | **4.494** | **3.933** | **3.604** | **142** | **124** | **110** | **117** | **103** | **84** | **6.628** | **6.737** | **6.459** | **6.016** | **5.137** | **4.697** |
| **ITALIA** | **238.124** | **230.871** | **218.963** | **215.405** | **211.404** | **205.638** | **5.669** | **5.131** | **4.731** | **4.237** | **4.090** | **3.860** | **332.955** | **325.850** | **310.739** | **307.258** | **302.735** | **292.019** |

*Fonte:* Istat

**Tav. 8.21 - Indici di lesività e di mortalità. Province della regione Friuli Venezia-Giulia e Italia. Anni 2006 - 2011**

| Provincia | indice di lesività | | | | | | indice di mortalità | | | | | |
|---|---|---|---|---|---|---|---|---|---|---|---|---|
| | *2006* | *2007* | *2008* | *2009* | *2010* | 2011 | *2006* | *2007* | *2008* | *2009* | *2010* | 2011 |
| Pordenone | 130,0 | 135,9 | 137,1 | 135,2 | 132,5 | 131,5 | 2,7 | 2,8 | 2,9 | 3,9 | 2,5 | 3,3 |
| Udine | 134,5 | 137,8 | 140,2 | 141,1 | 135,8 | 136,4 | 4,0 | 3,3 | 2,8 | 2,7 | 3,8 | 2,9 |
| Gorizia | 136,6 | 140,7 | 140,5 | 133,8 | 140,1 | 132,6 | 1,7 | 2,1 | 1,2 | 2 | 1,4 | 1,6 |
| Trieste | 123,1 | 123,8 | 123,7 | 119,7 | 116,1 | 118,3 | 1,6 | 1,2 | 1,5 | 1,6 | 1,5 | 0,8 |
| **Friuli-Venezia-Giulia** | **130,9** | **134,1** | **135,4** | **133,9** | **130,6** | **130,3** | **2,8** | **2,5** | **2,3** | **2,6** | **2,6** | **2,3** |
| **ITALIA** | **139,8** | **141,1** | **141,9** | **142,6** | **143,2** | **142,0** | **2,4** | **2,2** | **2,2** | **2,0** | **1,9** | **1,9** |

*Fonte:* Istat

# APPENDICE

**Comuni limitrofi. Territorio e popolazione**

| COMUNE | territorio* (Kmq) | anno | | | | | | | | | | ab/Kmq |
|---|---|---|---|---|---|---|---|---|---|---|---|---|
| | | **1951** | **1961** | **1971** | **1981** | **1991** | **2001** | **2008** | **2009** | **2010** | **2011** | |
| Azzano Decimo | 51,34 | 9.506 | 8.714 | 9.413 | 11.516 | 11.949 | 12.880 | 15.307 | 15.398 | 15.601 | 15.552 | 302,9 |
| Cordenons | 56,34 | 9.110 | 9.744 | 12.962 | 14.613 | 15.485 | 16.991 | 18.520 | 18.485 | 18.470 | 18.202 | 320,6 |
| Fiume Veneto | 37,76 | 7.275 | 6.338 | 8.191 | 8.869 | 9.332 | 10.221 | 11.215 | 11.396 | 11.494 | 11.505 | 321,7 |
| Pasiano | 45,60 | 8.305 | 6.632 | 6.130 | 6.541 | 6.731 | 7.422 | 7.967 | 7.972 | 7.901 | 7.857 | 172,7 |
| Porcia | 29,53 | 6.822 | 7.374 | 11.517 | 13.143 | 13.086 | 13.616 | 15.312 | 15.330 | 15.443 | 15.239 | 516,8 |
| ***Pordenone*** | ***38,21*** | ***27.171*** | ***34.055*** | ***47.364*** | ***52.094*** | ***50.192*** | ***49.122*** | ***51.461*** | ***51.404*** | ***51.723*** | ***50.365*** | ***1317,4*** |
| Roveredo in Piano | 15,86 | 1.553 | 1.602 | 2.410 | 3.542 | 4.249 | 4.853 | 5.570 | 5.638 | 5.746 | 5.785 | 363,4 |
| San Quirino | 51,76 | 3.046 | 3.252 | 3.441 | 3.867 | 3.809 | 3.816 | 4.227 | 4.279 | 4.310 | 4.274 | 83,5 |
| Zoppola | 45,54 | 6.730 | 6.401 | 6.930 | 7.383 | 7.460 | 8.430 | 8.449 | 8.549 | 8.565 | 8.420 | 185,6 |

* Fonte Istat: dati cartografici ufficiali

## Provincia di Pordenone. Popolazione residente

| COMUNE | alla data del censimento 1981 | 1991 | 2001 | al 31/12/2010 | al 31/12/2011* |
|---|---|---|---|---|---|
| Andreis | 503 | 393 | 323 | 289 | 281 |
| Arba | 1.276 | 1.249 | 1.228 | 1.336 | 1.305 |
| Arzene | 1.603 | 1.520 | 1.608 | 1.808 | 1.787 |
| Aviano | 8.445 | 8.086 | 8.225 | 9.270 | 8.997 |
| Azzano Decimo | 11.516 | 11.949 | 12.880 | 15.601 | 15.552 |
| Barcis | 462 | 350 | 306 | 256 | 263 |
| Brugnera | 7.579 | 7.889 | 8.112 | 9.300 | 9.269 |
| Budoia | 2.105 | 2.024 | 2.147 | 2.573 | 2.564 |
| Caneva | 6.443 | 6.218 | 6.323 | 6.541 | 6.492 |
| Casarsa della Delizia | 7.519 | 7.625 | 8.135 | 8.585 | 8.468 |
| Castelnovo del Friuli | 1.016 | 890 | 899 | 942 | 910 |
| Cavasso Nuovo | 1.406 | 1.423 | 1.408 | 1.637 | 1.596 |
| Chions | 3.811 | 4.055 | 4.523 | 5.260 | 5.198 |
| Cimolais | 567 | 489 | 465 | 431 | 419 |
| Claut | 1.577 | 1.327 | 1.181 | 1.027 | 1.002 |
| Clauzetto | 636 | 529 | 419 | 402 | 386 |
| Cordenons | 14.613 | 15.485 | 16.991 | 18.470 | 18.202 |
| Cordovado | 2.394 | 2.441 | 2.518 | 2.759 | 2.740 |
| Erto e Casso | 556 | 405 | 424 | 389 | 383 |
| Fanna | 1.479 | 1.462 | 1.516 | 1.572 | 1.555 |
| Fiume Veneto | 8.869 | 9.332 | 10.221 | 11.494 | 11.505 |
| Fontanafredda | 8.906 | 9.037 | 9.515 | 11.686 | 11.539 |
| Frisanco | 710 | 621 | 650 | 683 | 644 |
| Maniago | 10.409 | 10.490 | 11.708 | 11.968 | 11.855 |
| Meduno | 1.909 | 1.770 | 1.730 | 1.701 | 1.660 |
| Montereale Valcellina | 4.644 | 4.521 | 4.656 | 4.570 | 4.508 |
| Morsano al Tagliamento | 3.045 | 2.864 | 2.762 | 2.887 | 2.859 |
| Pasiano di Pordenone | 6.541 | 6.731 | 7.422 | 7.901 | 7.857 |
| Pinzano al Tagliamento | 1.728 | 1.566 | 1.608 | 1.613 | 1.569 |
| Polcenigo | 3.408 | 3.177 | 3.127 | 3.237 | 3.177 |
| Porcia | 13.143 | 13.086 | 13.616 | 15.443 | 15.239 |
| **Pordenone** | **52.094** | **50.192** | **49.122** | **51.723** | **50.365** |
| Prata di Pordenone | 6.390 | 6.625 | 6.964 | 8.569 | 8.460 |
| Pravisdomini | 2.135 | 2.351 | 2.576 | 3.532 | 3.481 |
| Roveredo in Piano | 3.542 | 4.249 | 4.853 | 5.746 | 5.785 |
| Sacile | 16.542 | 16.759 | 18.215 | 20.227 | 19.868 |
| San Giorgio della Richinvelda | 4.486 | 4.474 | 4.316 | 4.758 | 4.539 |
| San Martino al Tagliamento | 1.416 | 1.290 | 1.336 | 1.556 | 1.496 |
| San Quirino | 3.867 | 3.809 | 3.816 | 4.310 | 4.274 |
| San Vito al Tagliamento | 12.013 | 12.511 | 13.316 | 15.015 | 15.006 |
| Sequals | 1.866 | 1.932 | 2.122 | 2.258 | 2.219 |
| Sesto al Reghena | 5.338 | 5.183 | 5.311 | 6.296 | 6.326 |
| Spilimbergo | 11.033 | 11.068 | 11.087 | 12.220 | 11.922 |
| Tramonti di Sopra | 623 | 550 | 409 | 385 | 355 |
| Tramonti di Sotto | 679 | 544 | 440 | 423 | 409 |
| Travesio | 1.863 | 1.823 | 1.767 | 1.861 | 1.800 |
| Vajont | 1.386 | 1.369 | 1.372 | 1.785 | 1.714 |
| Valvasone | 2.019 | 1.924 | 1.936 | 2.232 | 2.180 |
| Vito d'Asio | 1.218 | 989 | 892 | 843 | 812 |
| Vivaro | 1.177 | 1.161 | 1.272 | 1.388 | 1.399 |
| Zoppola | 7.383 | 7.460 | 8.430 | 8.565 | 8.420 |
| **Totale** | **275.888** | **275.267** | **286.198** | **315.323** | **310.611** |

*Fonte:* ISTAT - * Dati ricalcolati a seguito del 15° Censimento generale della popolazione

## Provincia di Pordenone. Stranieri residenti. 2009 - 2010

| COMUNI | 31.12.2009 | 31.12.2010 | % Stranieri/Residenti 2009 | % Stranieri/Residenti 2010 |
|---|---|---|---|---|
| Andreis | 9 | 12 | 3,1 | 4,2 |
| Arba | 126 | 144 | 9,7 | 10,8 |
| Arzene | 207 | 210 | 11,3 | 11,6 |
| Aviano | 1.035 | 1.061 | 11,2 | 11,4 |
| Azzano Decimo | 1.637 | 1.784 | 10,6 | 11,4 |
| Barcis | 11 | 8 | 4,1 | 3,1 |
| Brugnera | 1.238 | 1.237 | 13,4 | 13,3 |
| Budoia | 284 | 286 | 11,1 | 11,1 |
| Caneva | 426 | 438 | 6,5 | 6,7 |
| Casarsa della Delizia | 1.076 | 1.057 | 12,5 | 12,3 |
| Castelnovo del Friuli | 89 | 101 | 9,4 | 10,7 |
| Cavasso Nuovo | 135 | 152 | 8,2 | 9,3 |
| Chions | 597 | 634 | 11,4 | 12,1 |
| Cimolais | 15 | 12 | 3,4 | 2,8 |
| Claut | 31 | 31 | 2,9 | 3,0 |
| Clauzetto | 25 | 20 | 6,1 | 5,0 |
| Cordenons | 1.230 | 1.225 | 6,7 | 6,6 |
| Cordovado | 186 | 181 | 6,8 | 6,6 |
| Erto e Casso | 5 | 4 | 1,3 | 1,0 |
| Fanna | 110 | 112 | 6,9 | 7,1 |
| Fiume Veneto | 864 | 891 | 7,6 | 7,8 |
| Fontanafredda | 1.183 | 1.267 | 10,3 | 10,8 |
| Frisanco | 55 | 52 | 7,9 | 7,6 |
| Maniago | 1.141 | 1.220 | 9,6 | 10,2 |
| Meduno | 90 | 111 | 5,3 | 6,5 |
| Montereale Valcellina | 359 | 381 | 7,7 | 8,3 |
| Morsano al Tagliamento | 159 | 159 | 5,5 | 5,5 |
| Pasiano di Pordenone | 1.462 | 1.427 | 18,3 | 18,1 |
| Pinzano al Tagliamento | 170 | 181 | 10,6 | 11,2 |
| Polcenigo | 265 | 258 | 8,2 | 8,0 |
| Porcia | 1.217 | 1.284 | 9,1 | 8,3 |
| **Pordenone** | **7.989** | **8.412** | **15,5** | **16,3** |
| Prata di Pordenone | 1.642 | 1.695 | 19,4 | 19,8 |
| Pravisdomini | 771 | 769 | 21,8 | 21,8 |
| Roveredo in Piano | 383 | 418 | 6,8 | 7,3 |
| Sacile | 2.320 | 2.372 | 11,4 | 11,7 |
| S. Giorgio della Richinvelda | 536 | 693 | 11,5 | 14,6 |
| S. Martino al Tagliamento | 167 | 186 | 10,9 | 12,0 |
| S. Quirino | 218 | 245 | 5,1 | 5,7 |
| S. Vito al Tagliamento | 1.380 | 1.438 | 9,3 | 9,5 |
| Sequals | 195 | 200 | 8,5 | 8,9 |
| Sesto al Reghena | 394 | 406 | 6,3 | 6,4 |
| Spilimbergo | 1.487 | 1.538 | 12,2 | 12,6 |
| Tramonti di Sopra | 15 | 19 | 3,9 | 4,9 |
| Tramonti di Sotto | 22 | 26 | 5,2 | 6,1 |
| Travesio | 140 | 148 | 7,5 | 8,0 |
| Vajont | 325 | 338 | 18,5 | 18,9 |
| Valvasone | 179 | 176 | 8,1 | 7,9 |
| Vito D'Asio | 36 | 42 | 4,2 | 5,0 |
| Vivaro | 141 | 135 | 10,3 | 9,7 |
| Zoppola | 805 | 850 | 9,4 | 9,9 |
| **Totale** | **34.582** | **36.046** | **11,0** | **11,4** |

*Fonte:* ISTAT

**Comuni capoluogo e Province del Friuli -Venezia Giulia. Popolazione residente**

| ANNO | Comuni capoluogo | | | | Province | | | |
|---|---|---|---|---|---|---|---|---|
| | Pordenone | Udine | Gorizia | Trieste | Pordenone | Udine | Gorizia | Trieste |
| 1951 | 27.171 | 72.908 | 40.627 | 272.522 | 244.837 | 550.731 | 133.550 | 297.003 |
| 1961 | 34.055 | 86.188 | 42.187 | 272.723 | 235.550 | 532.358 | 137.745 | 298.645 |
| 1971 | 47.364 | 100.794 | 42.778 | 271.879 | 253.906 | 516.910 | 142.412 | 300.304 |
| 1981 | 52.094 | 102.021 | 41.557 | 252.369 | 275.888 | 529.729 | 144.726 | 283.641 |
| 1991 | 50.192 | 99.189 | 38.505 | 231.100 | 275.267 | 522.455 | 138.119 | 261.825 |
| 2001 | 49.122 | 95.030 | 35.867 | 211.184 | 286.198 | 518.840 | 136.491 | 242.235 |
| 2006 | 50.519 | 96.750 | 36.172 | 205.363 | 303.258 | 531.603 | 141.229 | 236.512 |
| 2007 | 50.851 | 97.880 | 36.110 | 205.356 | 307.664 | 535.992 | 141.948 | 236.457 |
| 2008 | 51.461 | 99.071 | 36.009 | 208.599 | 312.359 | 539.723 | 142.461 | 236.393 |
| 2009 | 51.404 | 99.439 | 35.980 | 205.523 | 313.870 | 541.036 | 142.627 | 236.546 |
| 2010 | 51.723 | 99.627 | 35.798 | 205.535 | 315.323 | 541.522 | 142.407 | 236.556 |
| 2011* | 50.365 | 98.174 | 35.208 | 201.814 | 310.611 | 534.944 | 139.914 | 232.311 |

*Fonte* : ISTAT

* Dati ricalcolati a seguito del 15° Censimento generale della popolazione

**Comuni capoluogo e Province del Friuli -Venezia Giulia. Stranieri residenti**

| ANNO | Comuni capoluogo | | | | Province | | | |
|---|---|---|---|---|---|---|---|---|
| | Pordenone | Udine | Gorizia | Trieste | Pordenone | Udine | Gorizia | Trieste |
| 2002 | 3.432 | 5.284 | 1.636 | 10.061 | 12.996 | 15.564 | 4.283 | 10.655 |
| 2003 | 4.299 | 5.995 | 1.893 | 10.795 | 16.638 | 18.654 | 5.165 | 11.432 |
| 2004 | 5.005 | 6.927 | 2.048 | 10.895 | 19.732 | 21.689 | 5.953 | 11.541 |
| 2005 | 5.545 | 7.901 | 2.186 | 11.752 | 22.013 | 24.166 | 6.600 | 12.406 |
| 2006 | 6.197 | 8.812 | 2.523 | 12.732 | 24.895 | 26.680 | 7.451 | 13.436 |
| 2007 | 6.914 | 10.478 | 2.610 | 14.098 | 28.781 | 31.313 | 8.360 | 14.852 |
| 2008 | 7.813 | 12.156 | 2.954 | 15.795 | 33.172 | 35.588 | 9.688 | 16.528 |
| 2009 | 7.989 | 13.026 | 3.116 | 17.190 | 34.582 | 37.823 | 10.484 | 17.961 |
| 2010 | 8.412 | 13.488 | 3.107 | 18.257 | 36.046 | 39.326 | 10.870 | 19.044 |
| 2011* | 7.637 | 13.202 | 2.963 | 15.993 | 33.084 | 37.527 | 10.088 | 16.628 |

*Fonte* : ISTAT

* Dati ricalcolati a seguito del 15° Censimento generale della popolazione

Pubblicazione a cura di Silvana Pilotto e Renata Rosin - Ufficio Statistica del Comune di Pordenone -ai sensi della Legge 16.11.1939, n. 1823 e del D. Lgs 6.9.1989, n. 322.

L'utilizzo dei dati è consentito con la citazione della fonte.

I dati contenuti in precedenti pubblicazioni che non concordino con quelli qui riportati, si intendono rettificati.

Un doveroso ringraziamento, per la fornitura dei dati, all'ISTAT , all'Azienda per i Servizi Sanitari n. 6 "Friuli Occidentale", all' OSMER, all'ACI di Roma, all'Agenzia Turismo della Regione, alla C.C.I.A.A. di Pordenone, agli Istituti scolastici di Pordenone e della Provincia, alle Università di Udine e Trieste.

Pordenone, gennaio 2013