



E=-3400

1 Particella: 307

Comune: AVIANO/A
Foglio: 59 All: A
Scala originale: 1:1000
Dimensione cornice: 267.000 x 189.000 metri
14-Nov-2019 15:45:43
Prot. n. T234008/2019

Visura per immobile

Situazione degli atti informatizzati al 14/11/2019

Data: 14/11/2019 - Ora: 15.22.06 Fine

Visura n.: T220235 Pag: 1

Dati della richiesta	Comune di AVIANO (Codice: A516A)
	Sezione di AVIANO (Provincia di PORDENONE)
Catasto Terreni	Foglio: 59 Particella: 307

Area di enti urbani e promiscui

N.	DATI IDENTIFICATIVI			DATI CLASSAMENTO					DATI DERIVANTI DA	
	Foglio	Particella	Sub	Porz	Qualità Classe	Superficie(m ²)	Deduz	Reddito		
						ha are ca			Dominicale	Agrario
1	59	307		-	ENTE URBANO	12 50				Impianto meccanografico del 18/12/1984
Notifica					Partita	1				

Mappali Fabbricati Correlati

Codice Comune A516 - Sezione - SezUrb A - Foglio 59 - Particella 307

Unità immobiliari n. 1

Visura telematica esente per fini istituzionali

Dati della richiesta

Catasto: FABBRICATI

Comune: AVIANO (A516) (PN)

Foglio: 59

Particella: 307

Elenco Unità Immobiliari Individuate											
N.	Foglio	Particella	Sub	Z.C.	Categoria	Classe	Consistenza	Partita	Rendita(Euro)	Rendita(Lire)	Indirizzo
1	59	307	1					C			
2	59	307	2					C			
3	59	307	3					C			
4	59	307	4					C			
5	A/59	307	1					C			
6	A/59	307	2					C			
7	A/59	307	3	A	A/3	1	8,5 vani		460,94	892.500	PIAZZALE ARMANDO DIAZ, 11 Piano T-1 - 2
8	A/59	307	4	A	C/6	1	85 mq		188,76	365.500	PIAZZALE ARMANDO DIAZ, 12 Piano T-1
9	A/59	307	5	A	A/3	2	15,5 vani		1.000,64	1.937.500	PIAZZALE ARMANDO DIAZ, 12 Piano T-1 - 2
10	A/59	307	6	A	A/3	2	6,5 vani		419,62	812.500	PIAZZALE ARMANDO DIAZ, 12 Piano T-1 - 2
11	A/59	307	7					A			PIAZZALE ARMANDO DIAZ, 12 Piano T

Unità immobiliari n. 11

Visura telematica esente per fini istituzionali

Visura per immobile

Situazione degli atti informatizzati al 14/11/2019

Data: 14/11/2019 - Ora: 15.31.38 Fine

Visura n.: T225349 Pag: 1

Dati della richiesta	Comune di AVIANO (Codice: A516)
	Provincia di PORDENONE
Catasto Fabbricati	Sez. Urb.: A Foglio: 59 Particella: 307 Sub.: 3

Unità immobiliare

N.	DATI IDENTIFICATIVI				DATI DI CLASSAMENTO							DATI DERIVANTI DA	
	Sezione Urbana	Foglio	Particella	Sub	Zona Cens.	Micro Zona	Categoria	Classe	Consistenza	Superficie Catastale	Rendita		
1	A	59	307	3	A		A/3	1	8,5 vani	Totale: 232 m ² Totale escluse aree scoperte**: 232 m ²	Euro 460,94	VARIAZIONE NEL CLASSAMENTO del 16/10/2019 protocollo n. PN0069679 in atti dal 16/10/2019 VARIAZIONE DI CLASSAMENTO (n. 12569.1/2019)	
Indirizzo		PIAZZALE ARMANDO DIAZ n. 11 piano: T-1-2; effettuata con prot. n. PN0070895/2019 del 22/10/19											
Notifica									Partita	-	Mod.58	-	
Annotazioni		di stadio: classamento e rendita rettificati (d.m. 701/94)											

INTESTATO

N.	DATI ANAGRAFICI	CODICE FISCALE	DIRITTI E ONERI REALI
1	COMUNE DI PORDENONE con sede in PORDENONE	80002150938*	(1) Proprieta` per 1/1
DATI DERIVANTI DA		TESTAMENTO PUBBLICO del 17/10/2011 protocollo n. PN0075419 Voltura in atti dal 06/09/2017 Repertorio n.: 133390 Rogante: ROMANO JUS Sede: PORDENONE Registrazione: UU Sede: PORDENONE Volume: 9990 n: 1692 del 11/08/2017 SUCCESSIONE DI FABRIS GIULIA (n. 5136.1/2017)	

Mappali Terreni Correlati

Codice Comune A516 - Sezione A - Foglio 59 - Particella 307

Unità immobiliari n. 1

Visura telematica esente per fini istituzionali

* Codice Fiscale Validato in Anagrafe Tributaria

** Si intendono escluse le "superfici di balconi, terrazzi e aree scoperte pertinenziali e accessorie, comunicanti o non comunicanti" (cfr. Provvedimento del Direttore dell'Agenzia delle Entrate 29 marzo 2013).

Visura per immobile

Situazione degli atti informatizzati al 14/11/2019

Data: 14/11/2019 - Ora: 15.32.55 Fine

Visura n.: T225928 Pag: 1

Dati della richiesta	Comune di AVIANO (Codice: A516)
	Provincia di PORDENONE
Catasto Fabbricati	Sez. Urb.: A Foglio: 59 Particella: 307 Sub.: 4

Unità immobiliare

N.	DATI IDENTIFICATIVI				DATI DI CLASSAMENTO							DATI DERIVANTI DA
	Sezione Urbana	Foglio	Particella	Sub	Zona Cens.	Micro Zona	Categoria	Classe	Consistenza	Superficie Catastale	Rendita	
1	A	59	307	4	A		C/6	1	85 m²	Totale: 95 m²	Euro 188,76	VARIAZIONE NEL CLASSAMENTO del 16/10/2019 protocollo n. PN0069680 in atti dal 16/10/2019 VARIAZIONE DI CLASSAMENTO (n. 12570.1/2019)
Indirizzo		PIAZZALE ARMANDO DIAZ n. 11 n. 12 piano: T-1;										
Annotazioni		Classamento e rendita validati (D.M. 701/94)										

INTESTATO

N.	DATI ANAGRAFICI	CODICE FISCALE	DIRITTI E ONERI REALI
1	COMUNE DI PORDENONE con sede in PORDENONE	80002150938*	(1) Proprieta` per 1/1
DATI DERIVANTI DA		TESTAMENTO PUBBLICO del 17/10/2011 protocollo n. PN0075419 Voltura in atti dal 06/09/2017 Repertorio n.: 133390 Rogante: ROMANO JUS Sede: PORDENONE Registrazione: UU Sede: PORDENONE Volume: 9990 n: 1692 del 11/08/2017 SUCCESSIONE DI FABRIS GIULIA (n. 5136.1/2017)	

Mappali Terreni Correlati

Codice Comune A516 - Sezione A - Foglio 59 - Particella 307

Unità immobiliari n. 1

Visura telematica esente per fini istituzionali

* Codice Fiscale Validato in Anagrafe Tributaria

Visura per immobile

Situazione degli atti informatizzati al 14/11/2019

Dati della richiesta	Comune di AVIANO (Codice: A516)
	Provincia di PORDENONE
Catasto Fabbricati	Sez. Urb.: A Foglio: 59 Particella: 307 Sub.: 5

Unità immobiliare

N.	DATI IDENTIFICATIVI				DATI DI CLASSAMENTO							DATI DERIVANTI DA		
	Sezione Urbana	Foglio	Particella	Sub	Zona Cens.	Micro Zona	Categoria	Classe	Consistenza	Superficie Catastale	Rendita			
1	A	59	307	5	A		A/3	2	15,5 vani	Totale: 532 m ² Totale escluse aree scoperte**: 523 m ²	Euro 1.000,64	VARIAZIONE NEL CLASSAMENTO del 16/10/2019 protocollo n. PN0069679 in atti dal 16/10/2019 VARIAZIONE DI CLASSAMENTO (n. 12569.1/2019)		
Indirizzo		PIAZZALE ARMANDO DIAZ n. 12 piano: T-1-2; effettuata con prot. n. PN0070895/2019 del 22/10/19												
Notifica								Partita		-		Mod.58		-
Annotazioni		di stadio: classamento e rendita rettificati (d.m. 701/94)												

INTESTATO

N.	DATI ANAGRAFICI	CODICE FISCALE	DIRITTI E ONERI REALI
1	COMUNE DI PORDENONE con sede in PORDENONE	80002150938*	(1) Proprieta` per 1/1

Mappali Terreni Correlati

Codice Comune A516 - Sezione A - Foglio 59 - Particella 307

Unità immobiliari n. 1

Visura telematica esente per fini istituzionali

* Codice Fiscale Validato in Anagrafe Tributaria

** Si intendono escluse le "superfici di balconi, terrazzi e aree scoperte pertinenziali e accessorie, comunicanti o non comunicanti" (cfr. Provvedimento del Direttore dell'Agenzia delle Entrate 29 marzo 2013).

Visura per immobile

Situazione degli atti informatizzati al 14/11/2019

Data: 14/11/2019 - Ora: 15.35.19 Fine

Visura n.: T226889 Pag: 1

Dati della richiesta	Comune di AVIANO (Codice: A516)
	Provincia di PORDENONE
Catasto Fabbricati	Sez. Urb.: A Foglio: 59 Particella: 307 Sub.: 6

Unità immobiliare

N.	DATI IDENTIFICATIVI				DATI DI CLASSAMENTO							DATI DERIVANTI DA		
	Sezione Urbana	Foglio	Particella	Sub	Zona Cens.	Micro Zona	Categoria	Classe	Consistenza	Superficie Catastale	Rendita			
1	A	59	307	6	A		A/3	2	6,5 vani	Totale: 213 m ² Totale escluse aree scoperte**: 211 m ²	Euro 419,62	VARIAZIONE NEL CLASSAMENTO del 16/10/2019 protocollo n. PN0069679 in atti dal 16/10/2019 VARIAZIONE DI CLASSAMENTO (n. 12569.1/2019)		
Indirizzo		PIAZZALE ARMANDO DIAZ n. 12 piano: T-1-2; effettuata con prot. n. PN0070895/2019 del 22/10/19												
Notifica								Partita		-		Mod.58		-
Annotazioni		di stadio: classamento e rendita rettificati (d.m. 701/94)												

INTESTATO

N.	DATI ANAGRAFICI	CODICE FISCALE	DIRITTI E ONERI REALI
1	COMUNE DI PORDENONE con sede in PORDENONE	80002150938*	(1) Proprieta` per 1/1

Mappali Terreni Correlati

Codice Comune A516 - Sezione A - Foglio 59 - Particella 307

Unità immobiliari n. 1

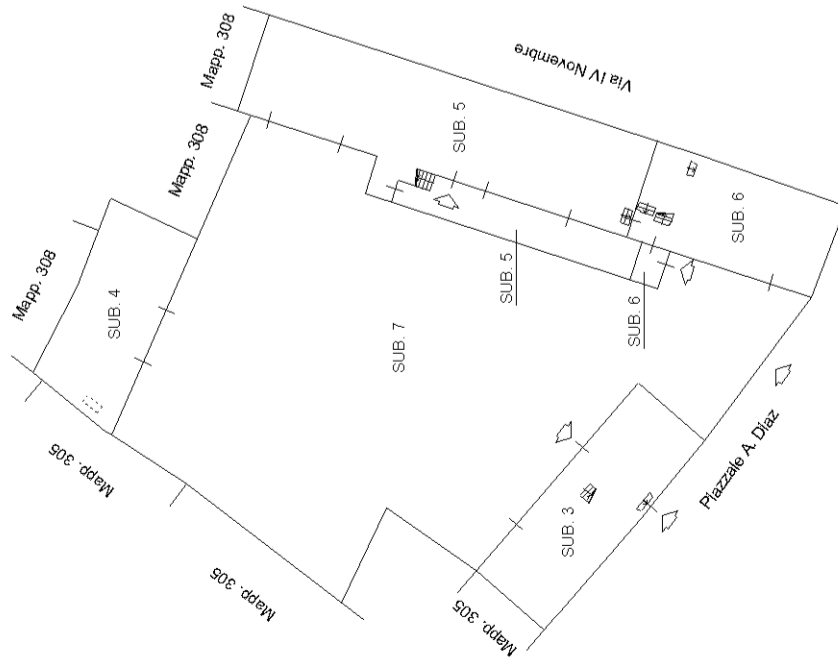
Visura telematica esente per fini istituzionali

* Codice Fiscale Validato in Anagrafe Tributaria

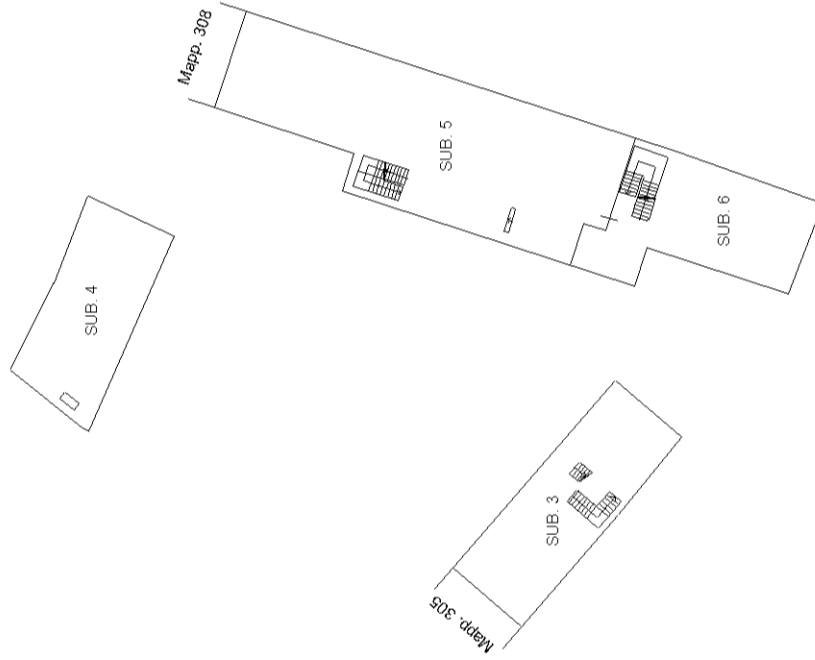
** Si intendono escluse le "superfici di balconi, terrazzi e aree scoperte pertinenziali e accessorie, comunicanti o non comunicanti" (cfr. Provvedimento del Direttore dell'Agenzia delle Entrate 29 marzo 2013).

Agenzia delle Entrate
CATASTO FABBRICATI
Ufficio provinciale di Pordenone

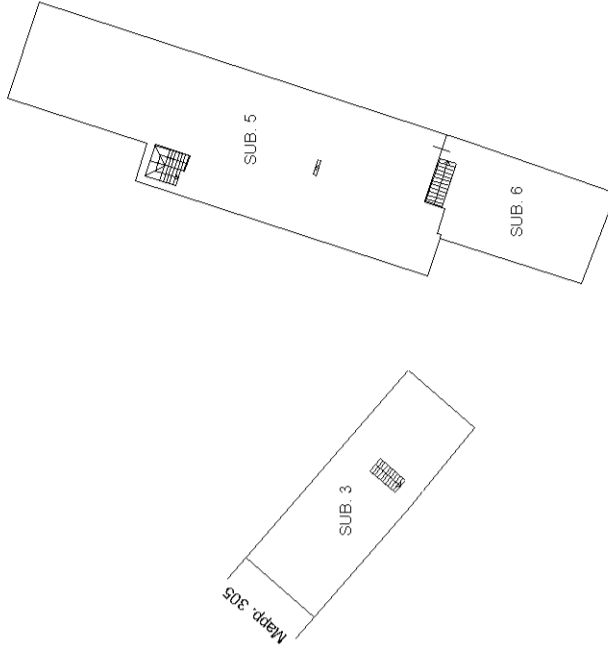
ELABORATO PLANIMETRICO Compilato da: **Fabro Massimo** Iscritto all'albo: **Geometri** Prov. **Pordenone** N. **1120**
Comune di **Aviano** Sezione: **A** Foglio: **59** Particella: **307** Protocollo n. **PN0093265** del **12/11/2018**
Dimostrazione grafica dei subalterni Tipo Mappale n. del Scala **1 : 500**



PIANTA PIANO TERRA



PIANTA PIANO PRIMO



PIANTA PIANO SECONDO

