



Comune di Pordenone

Ufficio Statistica

6 ° Censimento generale dell'Agricoltura 2010

Dati sintetici
Pordenone e Comuni limitrofi



In questa sezione sono presentati alcuni dei principali risultati (definitivi) del 6° Censimento Generale dell'Agricoltura svoltosi nel 2010.

I dati si riferiscono al centro aziendale.

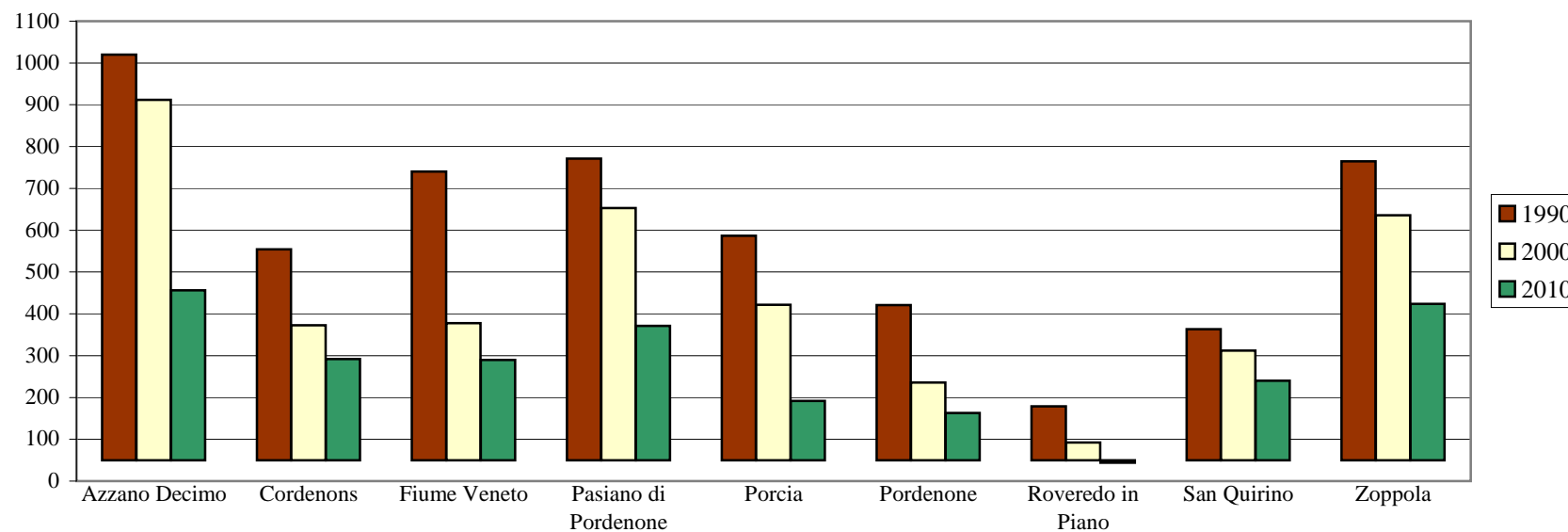
Per un maggior approfondimento è possibile scaricare i dati disponibili dal datawarehouse dell'ISTAT relativo al suddetto Censimento.

<http://dati-censimentoagricoltura.istat.it>

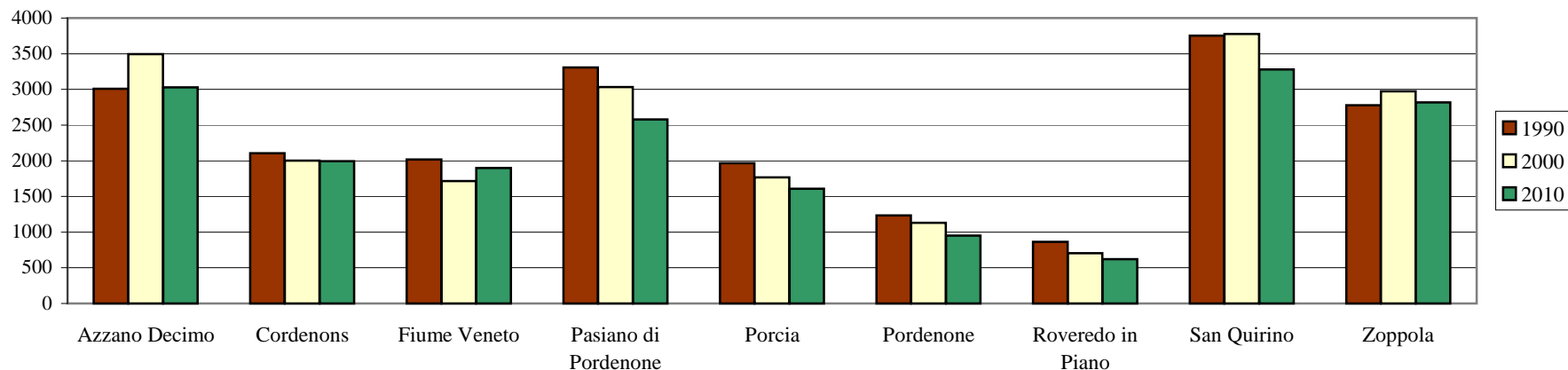
Indice dei grafici e delle tavole

- Graf. 1 - Numero di aziende agricole. 1990 - 2010
- Graf. 2 - Superficie agricola utilizzata (ettari). 1990 - 2010
- Graf. 3 - Superficie agricola totale (ettari). 1990 - 2010
- Graf. 4 - Pordenone e Comuni limitrofi. Superficie agricola utilizzata per classe di superficie. 2010
- Graf. 5 - Pordenone e Comuni limitrofi. Superficie agricola totale per tipologia. 2010
- Graf. 6 - Provincia di Pordenone. Superficie agricola totale per tipologia. 2010
- Tav. 1 - Numero di aziende agricole. 1982 - 2010
- Tav. 2 - Numero di aziende agricole per forma giuridica. 2010
- Tav. 3 - Numero di aziende per titolo di possesso dei terreni. 2000 - 2010
- Tav. 4 - Numero di aziende per tipo di conduzione. 1982 - 2010
- Tav. 5 - Numero di aziende per classe di superficie utilizzata. 2010
- Tav. 6 - Superficie agricola utilizzata (sau) e superficie totale (sat). 1982 - 2010
- Tav. 7 - Superficie agricola utilizzata (sau) per classe di superficie. 2010
- Tav. 8 - Superficie agricola utilizzata, superficie agricola totale e superficie totale comunale. 2010
- Tav. 9 - Aziende con coltivazioni. Superficie agricola utilizzata per tipologia. 2010
- Tav. 10 - Aziende agricole. Giornate di lavoro. 1982 - 2010
- Tav. 11 - Numero di aziende con allevamenti, per tipologia. 2010
- Tav. 12 - Numero di aziende con coltivazioni e/o allevamenti DOP e/o IGP per classe di superficie agricola utilizzata. 2010

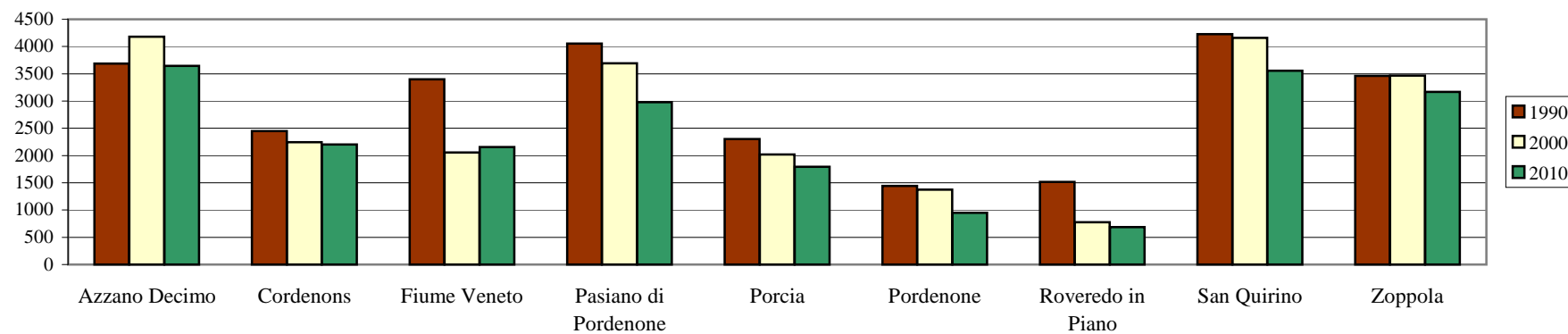
Graf. 1 - Numero di aziende agricole. 1990 - 2010



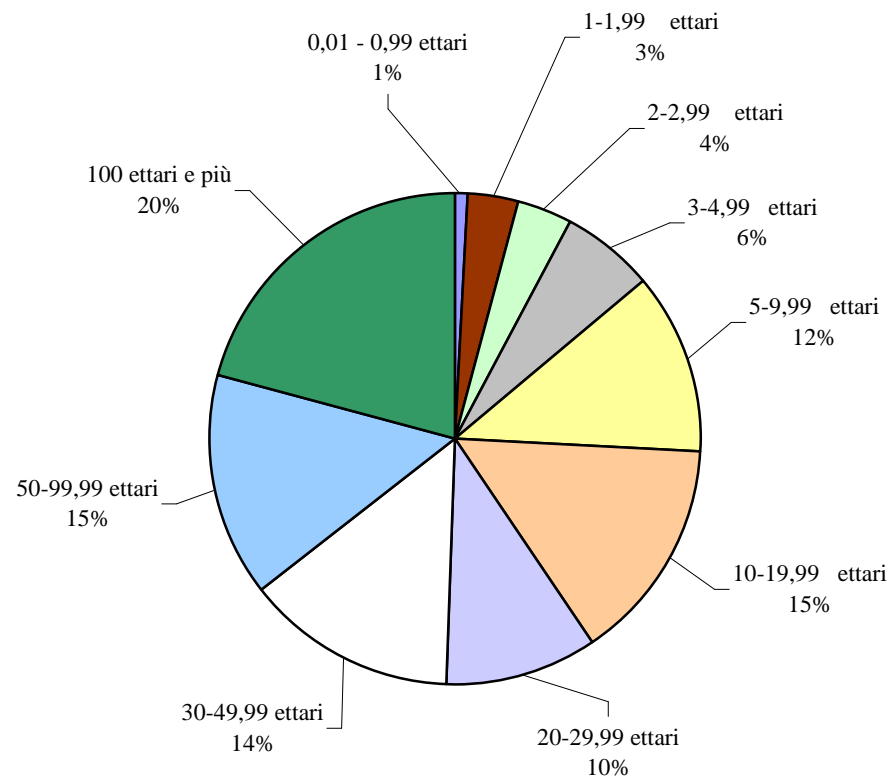
Graf. 2 - Superficie agricola utilizzata (ettari). 1990 - 2010



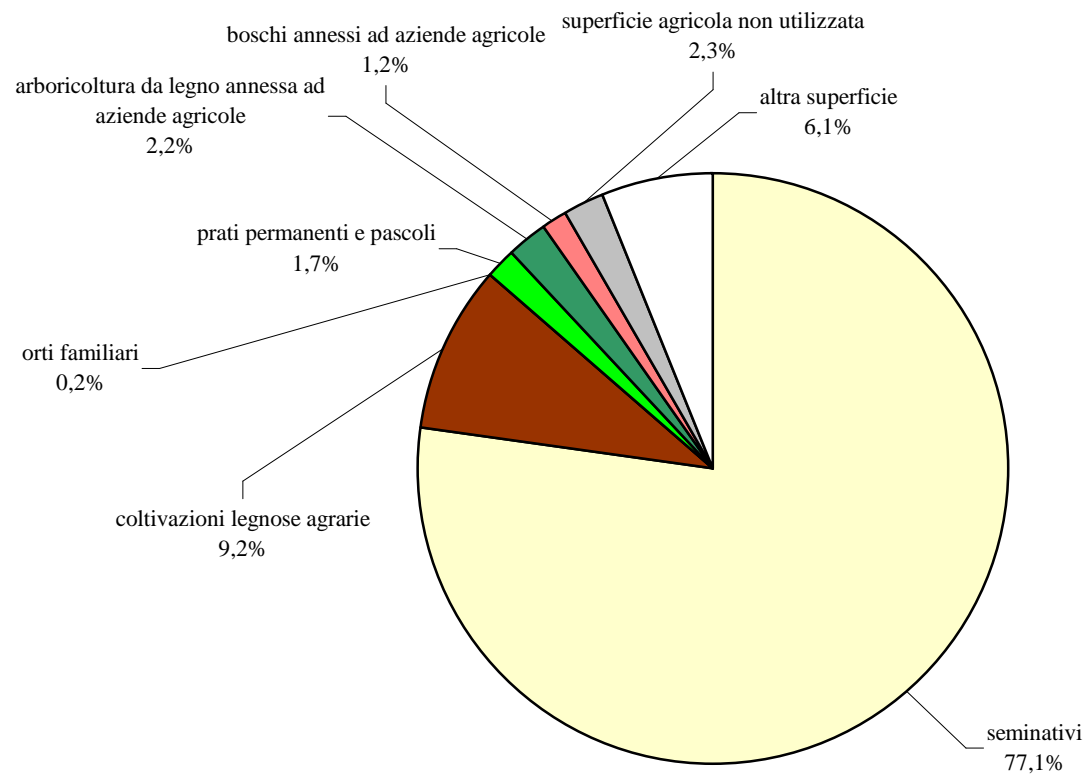
Graf. 3 - Superficie agricola totale (ettari). 1990 - 2010



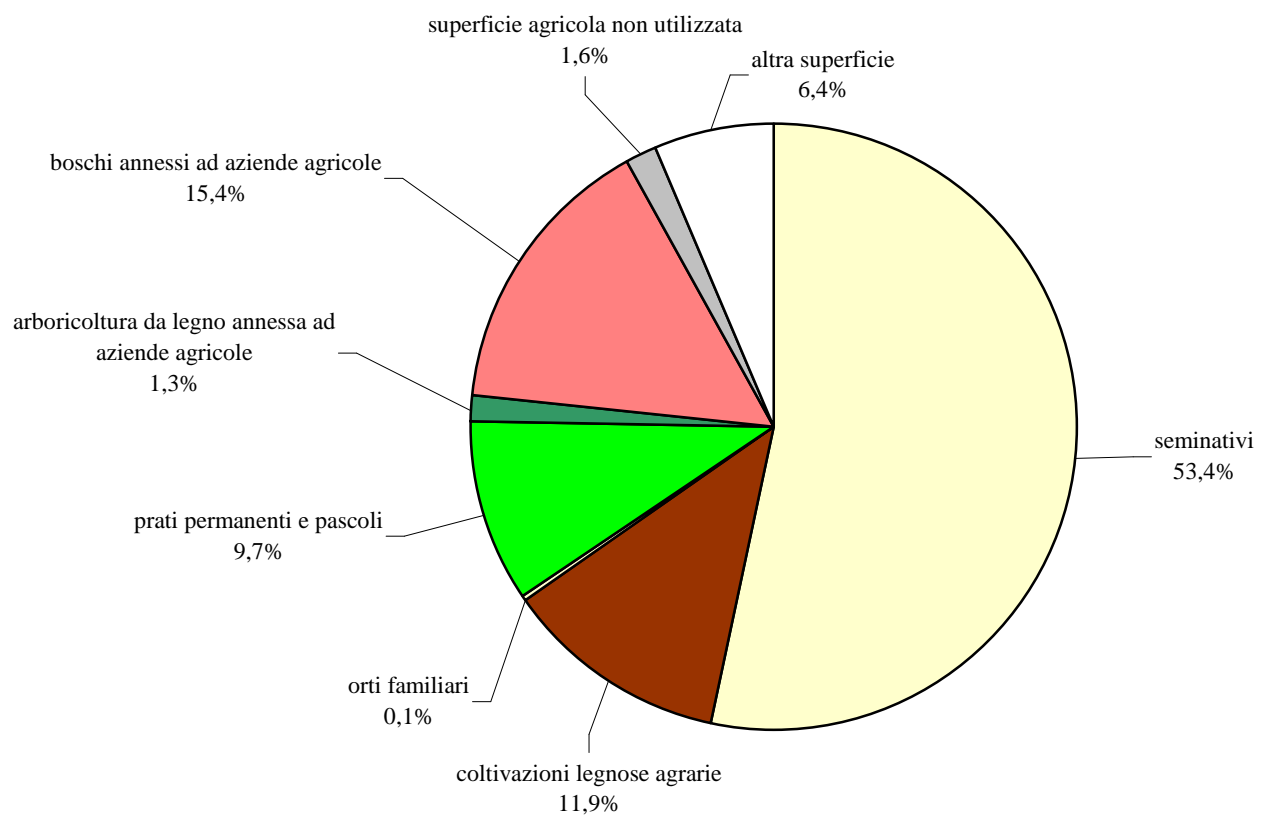
Graf. 4 - Pordenone e Comuni limitrofi. Superficie agricola utilizzata per classe di superficie. 2010



Graf. 5 - Pordenone e Comuni limitrofi. Superficie agricola totale per tipologia. 2010



Graf. 6 - Provincia di Pordenone. Superficie agricola totale per tipologia. 2010



Tav. 1 - Numero di aziende agricole. 1982 - 2010

Territorio	1982	1990	2000	2010
Azzano Decimo	1.349	1.020	912	456
Cordenons	663	554	373	292
Fiume Veneto	934	740	378	290
Pasiano di Pordenone	861	771	653	371
Porcia	727	587	422	192
Pordenone	387	421	236	163
Roveredo in Piano	203	179	92	44
San Quirino	481	363	312	240
Zoppola	837	765	636	424
<i>Provincia di Pordenone</i>	<i>21.812</i>	<i>17.508</i>	<i>11.820</i>	<i>7.901</i>

Fonte: Istat - 6° Censimento generale dell'agricoltura. 2010

Tav. 2 - Numero di aziende agricole per forma giuridica. 2010

Territorio	società di persone									totale
	azienda individuale	società semplice	altra società di persone	società di capitali	società cooperativa	amministrazione o ente pubblico	ente che gestisce le proprietà collettive	ente privato senza fini di lucro	altra forma giuridica	
Azzano Decimo	441	9	5	1	456
Cordenons	279	11	1	1	292
Fiume Veneto	273	12	1	1	2	1	..	290
Pasiano di Pordenone	349	16	3	2	1	..	371
Porcia	180	12	192
Pordenone	155	5	2	1	163
Roveredo in Piano	36	6	1	1	44
San Quirino	220	18	..	2	240
Zoppola	407	11	2	2	1	1	424
<i>Provincia di Pordenone</i>	<i>7.367</i>	<i>419</i>	<i>43</i>	<i>42</i>	<i>13</i>	<i>6</i>	<i>3</i>	<i>6</i>	<i>2</i>	<i>7.901</i>

Fonte: Istat - 6° Censimento generale dell'agricoltura. 2010

Tav. 3 - Numero di aziende per titolo di possesso dei terreni. 2000 - 2010

Territorio	solo proprietà		solo affitto		solo uso gratuito		proprietà e affitto		proprietà e uso gratuito		altro titolo		totale	
	2000	2010	2000	2010	2000	2010	2000	2010	2000	2010	2000	2010	2000	2010
Azzano Decimo	836	344	5	10	4	11	38	25	21	50	8	16	912	456
Cordenons	239	146	2	4	9	17	37	32	65	67	21	26	373	292
Fiume Veneto	153	205	4	7	17	7	14	23	165	42	25	6	378	290
Pasiano di Pordenone	486	283	5	11	22	10	28	23	100	30	12	14	653	371
Porcia	320	140	1	3	5	3	28	17	59	17	9	12	422	192
Pordenone	149	114	1	2	7	9	18	9	50	24	11	5	236	163
Roveredo in Piano	70	22	3	1	2	2	10	10	4	5	3	4	92	44
San Quirino	187	117	3	12	7	14	65	43	33	21	17	33	312	240
Zoppola	527	288	3	4	5	14	48	38	47	57	6	23	636	424
<i>Provincia di</i> <i>Pordenone</i>	<i>8.561</i>	<i>4.792</i>	<i>110</i>	<i>188</i>	<i>192</i>	<i>215</i>	<i>1.216</i>	<i>897</i>	<i>1.311</i>	<i>1.123</i>	<i>428</i>	<i>686</i>	<i>11.818</i>	<i>7.901</i>

Fonte: Istat - 6° Censimento generale dell'agricoltura. 2010

Tav. 4 - Numero di aziende per tipo di conduzione. 1982 - 2010

Territorio	conduzione diretta del coltivatore				conduzione con salariati				altra forma di conduzione			
	1982	1990	2000	2010	1982	1990	2000	2010	1982	1990	2000	2010
Azzano Decimo	1121	1011	755	409	203	3	157	47	25	6
Cordenons	619	546	297	250	40	7	76	42	4	1
Fiume Veneto	876	711	290	278	42	26	88	12	15	3
Pasiano di Pordenone	767	754	571	334	75	16	82	37	19	1
Porcia	703	555	287	168	17	31	135	24	6	1
Pordenone	351	410	177	142	28	9	59	21	7	2
Roveredo in Piano	201	177	89	40	2	2	3	4
San Quirino	367	357	308	221	112	4	4	19	2	2
Zoppola	796	687	562	358	34	77	74	66	7	1
<i>Provincia di</i> <i>Pordenone</i>	<i>20.467</i>	<i>16.485</i>	<i>9.872</i>	<i>7.242</i>	<i>1.151</i>	<i>969</i>	<i>1.941</i>	<i>632</i>	<i>180</i>	<i>49</i>	<i>5</i>	<i>27</i>

Fonte: Istat - 6° Censimento generale dell'agricoltura. 2010

Tav. 5 - Numero di aziende per classe di superficie utilizzata. 2010

Territorio	Classe di superficie											totale
	0 ettari	0,01 - 0,99 ettari	1-1,99 ettari	2-2,99 ettari	3-4,99 ettari	5-9,99 ettari	10-19,99 ettari	20-29,99 ettari	30-49,99 ettari	50-99,99 ettari	100 ettari e più	
Azzano Decimo	..	52	131	74	84	62	30	10	6	6	1	456
Cordenons	..	54	77	32	39	47	19	11	5	7	1	292
Fiume Veneto	..	44	76	35	61	42	13	8	6	3	2	290
Pasiano di Pordenone	..	41	83	66	70	49	33	11	12	5	1	371
Porcia	..	28	46	27	26	28	14	11	6	5	1	192
Pordenone	..	36	50	16	22	21	9	3	5	1	..	163
Roveredo in Piano	..	6	9	2	6	9	7	1	1	1	2	44
San Quirino	..	19	26	21	40	55	42	10	17	8	2	240
Zoppola	1	53	104	82	72	57	29	12	5	5	4	424
<i>Provincia di</i>												
<i>Pordenone</i>	<i>19</i>	<i>1.091</i>	<i>1.680</i>	<i>1.077</i>	<i>1.203</i>	<i>1.251</i>	<i>789</i>	<i>301</i>	<i>262</i>	<i>158</i>	<i>70</i>	<i>7.901</i>

Fonte: Istat - 6° Censimento generale dell'agricoltura. 2010

Tav. 6 - Superficie agricola utilizzata (sau) e superficie totale (sat). 1982 - 2010

Territorio	ettari							
	1982		1990		2000		2010	
	sau	sat	sau	sat	sau	sat	sau	sat
Azzano Decimo	3.459,9	4.066,4	3.009,6	3.689,3	3.494,2	4.180,2	3.027,3	3.647,2
Cordenons	1.868,2	2.209,0	2.106,7	2.448,8	2.001,3	2.244,2	1.993,0	2.202,5
Fiume Veneto	2.221,3	2.653,4	2.018,6	3.399,4	1.714,8	2.055,5	1.898,0	2.154,9
Pasiano di Pordenone	3.503,3	4.176,5	3.307,9	4.051,6	3.033,1	3.693,3	2.579,9	2.978,3
Porcia	2.061,2	2.451,3	1.967,7	2.302,2	1.767,2	2.020,6	1.609,1	1.794,2
Pordenone	1.321,5	1.507,6	1.234,9	1.443,8	1.132,3	1.372,5	949,9	950,9
Roveredo in Piano	908,5	993,2	864,0	1.517,9	703,1	773,9	619,7	686,4
San Quirino	3.573,6	4.042,1	3.752,3	4.229,6	3.778,0	4.160,8	3.281,0	3.556,6
Zoppola	2.455,0	2.947,9	2.777,4	3.463,1	2.973,4	3.466,7	2.816,7	3.167,2
<i>Provincia di Pordenone</i>	<i>82.209,4</i>	<i>127.578,6</i>	<i>78.789,1</i>	<i>125.592,5</i>	<i>77.155,4</i>	<i>123.968,7</i>	<i>73.378,9</i>	<i>97.591,5</i>

Fonte: Istat - 6° Censimento generale dell'agricoltura. 2010

Tav. 7 - Superficie agricola utilizzata (sau) per classe di superficie. 2010

Territorio	Classe di superficie agricola utilizzata										totale sau
	0,01 - 0,99 ettari	1-1,99 ettari	2-2,99 ettari	3-4,99 ettari	5-9,99 ettari	10-19,99 ettari	20-29,99 ettari	30-49,99 ettari	50-99,99 ettari	100 ettari e più	
Azzano Decimo	36,02	183,61	176,54	313,36	422,85	393,85	251,44	224,70	363,65	661,24	3.027
Cordenons	34,33	110,88	80,25	149,91	325,78	270,02	258,61	201,00	457,92	104,31	1.993
Fiume Veneto	31,28	101,96	85,41	226,96	280,80	173,69	194,19	237,51	200,30	365,87	1.898
Pasiano di Pordenone	26,83	117,84	156,54	269,27	340,20	423,89	270,06	445,09	340,30	189,88	2.580
Porcia	16,94	66,03	64,04	95,33	202,20	188,27	282,91	234,95	358,40	100,01	1.609
Pordenone	21,97	72,17	37,65	79,73	145,30	123,30	66,25	206,75	63,27	..	816
Roveredo in Piano	3,30	12,35	5,11	23,94	66,66	87,61	25,50	36,05	65,72	293,42	620
San Quirino	12,91	39,04	48,83	148,30	389,77	572,83	239,83	652,87	493,53	683,12	3.281
Zoppola	36,38	151,49	194,78	266,96	386,65	383,92	273,38	195,90	318,65	608,56	2.817
<i>Provincia di Pordenone</i>	<i>697,82</i>	<i>2.398,64</i>	<i>2.600,36</i>	<i>4.576,49</i>	<i>8.720,59</i>	<i>10.860,70</i>	<i>7.322,05</i>	<i>10.069,85</i>	<i>10.811,98</i>	<i>15.320,41</i>	<i>73.379</i>

Fonte: Istat - 6° Censimento generale dell'agricoltura. 2010

Tav. 8 - Superficie agricola utilizzata, superficie agricola totale e superficie totale comunale (ettari). 2010

Territorio	superficie		territorio	% sau	% sat
	sau	sat			
Azzano Decimo	3.027,3	3.647,2	5.134	59,0	71,0
Cordenons	1.993,0	2.202,5	5.634	35,4	39,1
Fiume Veneto	1.898,0	2.154,9	3.576	53,1	60,3
Pasiano di Pordenone	2.579,9	2.978,3	4.560	56,6	65,3
Porcia	1.609,1	1.794,2	2.953	54,5	60,8
Pordenone	949,9	950,9	3.821	24,9	24,9
Roveredo in Piano	619,7	686,4	1.586	39,1	43,3
San Quirino	3.281,0	3.556,6	5.176	63,4	68,7
Zoppola	2.816,7	3.167,2	4.554	61,9	69,5
<i>Provincia di Pordenone</i>	<i>73.378,9</i>	<i>97.591,5</i>	<i>227.542</i>	<i>32,2</i>	<i>42,9</i>

Tav. 9 - Aziende con coltivazioni. Superficie agricola utilizzata per tipologia (in ettari). 2010

Territorio	superficie agricola totale (sat)	superficie agricola utilizzata (sau)	superficie agricola totale							
			seminativi	coltivazioni legnose agrarie	orti familiari	prati permanenti e pascoli	arboreicoltura da legno annessa ad aziende agricole	boschi annessi ad aziende agricole	superficie agricola non utilizzata	altra superficie
Azzano Decimo	3.647,15	3.027,26	2.645,64	298,41	7,61	75,60	175,44	22,66	134,01	287,78
Cordenons	2.202,50	1.993,01	1.821,23	146,12	3,47	22,19	14,00	52,42	19,21	123,86
Fiume Veneto	2.154,85	1.897,97	1.752,84	116,93	3,53	24,67	22,36	16,95	57,86	159,71
Pasiano di Pordenone	2.978,25	2.579,90	2.134,33	405,00	7,25	33,32	140,89	19,59	38,40	199,47
Porcia	1.794,20	1.609,08	1.472,59	100,78	3,12	32,59	16,00	17,29	58,41	93,42
Pordenone	950,86	816,39	735,58	74,10	2,82	3,89	10,88	22,31	24,80	76,48
Roveredo in Piano	686,39	619,66	526,38	89,41	1,18	2,69	4,10	3,70	16,51	42,42
San Quirino	3.556,58	3.281,03	2.889,40	267,22	6,56	117,85	2,69	47,24	87,96	137,66
Zoppola	3.167,15	2.816,67	2.320,81	442,71	6,56	46,59	84,46	54,89	51,91	159,22
<i>Provincia di Pordenone</i>	<i>97.566,09</i>	<i>73.378,89</i>	<i>52.144,97</i>	<i>11.656,19</i>	<i>119,13</i>	<i>9.458,60</i>	<i>1.303,71</i>	<i>15.020,68</i>	<i>1.575,80</i>	<i>6.287,01</i>

Fonte: Istat - 6° Censimento generale dell'agricoltura. 2010

Tav. 10 - Aziende agricole. Giornate di lavoro. 1982 - 2010

Territorio	Giornate di lavoro											
	totale				con conduzione diretta del coltivatore				conduzione con salariati			
	1982	1990	2000	2010	1982	1990	2000	2010	1982	1990	2000	2010
Azzano Decimo	188.873	78.581	56.618	48.107	156.201	60.520	46.347	38.004	20.230	17.175	10.271	10.103
Cordenons	78.248	25.277	28.852	33.470	72.397	23.983	28.600	32.987	4.276	1.054	252	483
Fiume Veneto	145.389	40.911	41.375	36.688	130.625	35.314	35.827	24.338	7.396	5.152	5.548	12.350
Pasiano di	153.235	76.453	73.435	48.266	124.277	67.609	71.973	43.481	19.410	8.544	1.462	4.785
Porcia	76.157	47.511	51.407	27.678	69.071	39.426	46.040	23.909	5.104	8.075	5.367	3.769
Pordenone	62.031	35.528	23.820	11.839	53.135	33.031	22.116	11.176	5.281	2.177	1.704	663
Roveredo in	31.947	20.261	12.196	10.212	27.152	16.549	9.128	7.991	4.795	3.712	3.068	2.221
San Quirino	129.995	84.970	68.738	45.856	82.605	53.694	48.852	41.025	46.257	30.519	19.886	4.831
Zoppola	134.733	48.983	46.417	51.633	129.352	45.155	43.701	44.199	4.112	3.398	2.716	7.434
<i>Provincia di</i>												
<i>Pordenone</i>	<i>3.842.793</i>	<i>2.019.138</i>	<i>1.644.528</i>	<i>1.337.040</i>	<i>3.462.415</i>	<i>1.779.187</i>	<i>1.463.397</i>	<i>1.168.230</i>	<i>297.570</i>	<i>226.759</i>	<i>180.194</i>	<i>163.699</i>

Fonte: Istat - 6° Censimento generale dell'agricoltura. 2010

Tav. 11 - Numero di aziende con coltivazioni e/o allevamenti DOP e/o IGP per classe di superficie agricola utilizzata. 2010

Territorio	Classe di superficie agricola utilizzata											totale
	0 ettari	0,01 - 0,99 ettari	1-1,99 ettari	2-2,99 ettari	3-4,99 ettari	5-9,99 ettari	10-19,99 ettari	20-29,99 ettari	30-49,99 ettari	50-99,99 ettari	100 ettari e più	
Azzano Decimo	..	3	3	1	2	13	5	3	2	3	1	36
Cordenons	..	1	..	3	3	10	2	3	4	3	1	30
Fiume Veneto	..	1	1	3	2	10	2	2	2	..	1	24
Pasiano di Pordenone	3	2	3	8	11	5	10	3	1	46
Porcia	..	3	4	2	1	7	4	6	4	1	..	32
Pordenone	..	1	2	..	3	2	2	..	3	13
Roveredo in Piano	..	2	..	1	1	3	4	..	1	12
San Quirino	..	1	1	3	5	10	8	1	9	4	2	44
Zoppola	..	10	21	17	29	33	12	8	4	2	1	137
<i>Provincia di Pordenone</i>	<i>1</i>	<i>189</i>	<i>176</i>	<i>157</i>	<i>188</i>	<i>355</i>	<i>317</i>	<i>135</i>	<i>137</i>	<i>81</i>	<i>42</i>	<i>1.778</i>

Fonte: Istat - 6° Censimento generale dell'agricoltura. 2010

Tav. 12 - Numero di aziende con allevamenti, per tipologia. 2010

Territorio	totale aziende	di cui allevamenti								
		DOP/IGP	Bovini	Bufalini	Equini	Ovini	Caprini	Suini	Avicoli	Conigli
Azzano Decimo	42	8	31	0	9	2	2	1	2	1
Cordenons	38	6	20	0	4	0	2	2	4	2
Fiume Veneto	23	4	17	0	0	0	0	4	3	0
Pasiano di Pordenone	43	14	35	0	7	0	0	2	2	1
Porcia	22	7	18	0	3	0	0	0	0	0
Pordenone	8	2	4	0	2	0	0	2	3	0
Roveredo in Piano	4	1	2	0	1	0	1	0	1	0
San Quirino	28	12	23	0	3	0	0	3	1	0
Zoppola	23	3	15	0	7	0	1	5	2	0
<i>Provincia di Pordenone</i>	<i>961</i>	<i>276</i>	<i>642</i>	<i>4</i>	<i>160</i>	<i>27</i>	<i>33</i>	<i>101</i>	<i>86</i>	<i>34</i>

Fonte: Istat - 6° Censimento generale dell'agricoltura. 2010