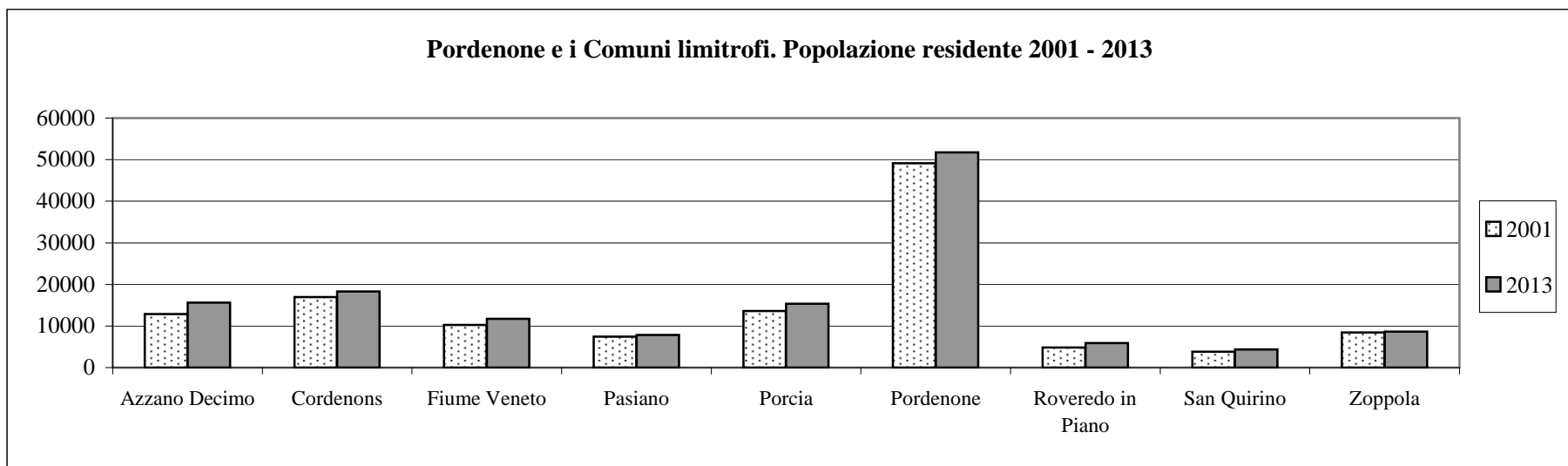


Pordenone e i Comuni limitrofi. Popolazione residente e territorio. 2001 - 2013

COMUNE	2001	2003	2005	2007	2009	2011*	2013	var. % 2013/2001	superficie territorio comunale (kmq)	densità abit. (ab/kmq)
Azzano Decimo	12.886	13.361	13.993	14.972	15.398	15.552	15.618	21,2	51,40	303,85
Cordenons	16.993	17.561	17.969	18.340	18.485	18.202	18.304	7,7	56,78	322,37
Fiume Veneto	10.227	10.515	10.783	11.081	11.396	11.505	11.701	14,4	35,76	327,21
Pasiano di P.	7.410	7.530	7.561	7.778	7.972	7.857	7.815	5,5	45,50	171,76
Porcia	13.620	14.099	14.535	15.077	15.330	15.239	15.370	12,8	29,49	521,19
Pordenone	49.165	51.008	50.926	50.851	51.404	50.365	51.758	5,3	38,23	1.353,86
Roveredo in Piano	4.853	5.026	5.219	5.495	5.638	5.785	5.925	22,1	15,92	372,17
San Quirino	3.817	3.923	4.069	4.154	4.279	4.274	4.372	14,5	51,19	85,41
Zoppola	8.437	8.132	8.262	8.459	8.549	8.420	8.654	2,6	45,36	190,78
Totale	127.408	131.155	133.317	136.207	138.451	137.199	139.517	9,5	369,63	377,45

Fonte: Istat

* ricalcolato dall'Istat a seguito del Censimento generale della popolazione



Pordenone e i Comuni limitrofi. Abitazioni occupate da persone residenti. 2011

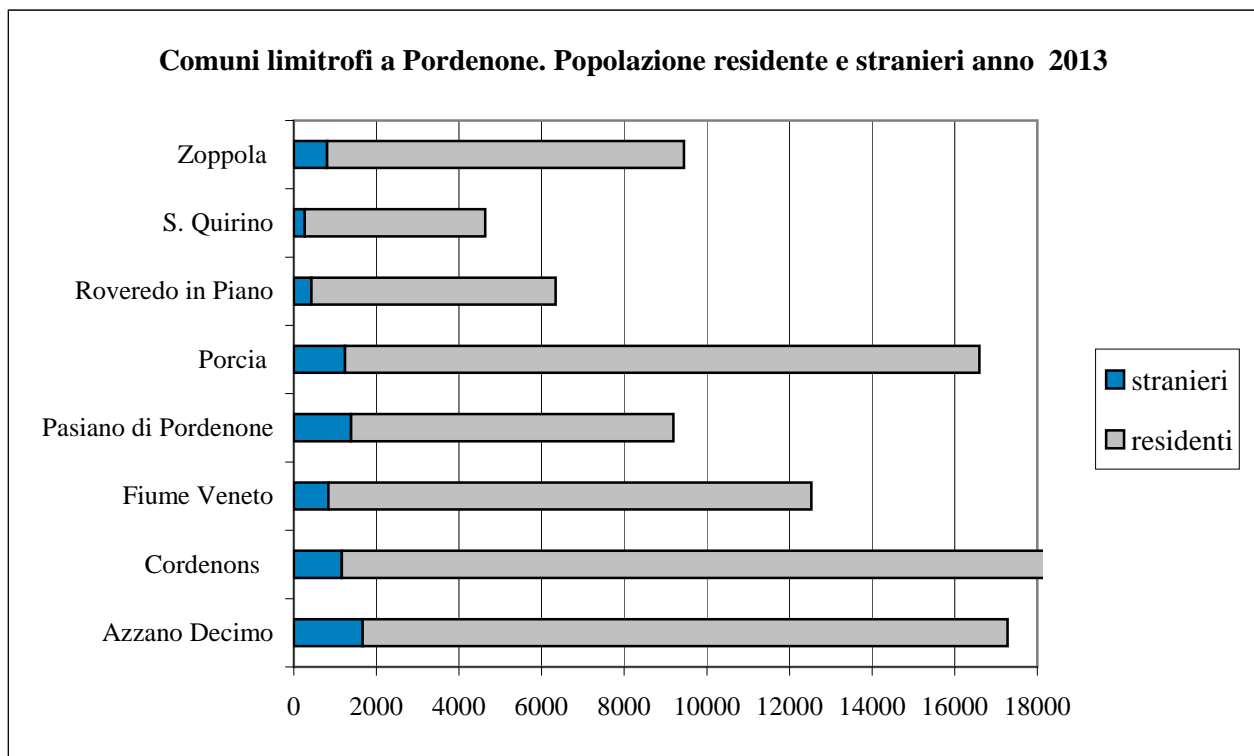
COMUNE	n.abitazioni occupate da persone residenti	superficie delle abitazioni per occupante in mq.
Azzano Decimo	6.051	42,85
Cordenons	7.251	45,88
Fiume Veneto	4.519	45,40
Pasiano di P.	2.746	41,43
Porcia	6.279	43,18
Pordenone	22.220	45,06
Roveredo in Piano	2.301	45,60
San Quirino	1.675	49,40
Zoppola	3.255	45,53
Totale	56.297	

Fonte: Istat. Censimento della popolazione e delle abitazioni 2011

Pordenone e i Comuni limitrofi. Stranieri residenti. Periodo 2009 - 2013

COMUNI	2009	2010	2011	2012	2013	% Stranieri/Residenti
Azzano Decimo	1.637	1.784	1.578	1.653	1.669	10,6
Cordenons	1.230	1.225	1.099	1.139	1.163	6,4
Fiume Veneto	864	891	836	880	836	7,1
Pasiano di Pordenone	1.462	1.427	1.403	1.410	1.386	17,7
Porcia	1.217	1.284	1.176	1.243	1.236	8,0
Pordenone	7.989	8.412	7.637	8.238	8.384	16,2
Roveredo in Piano	383	418	390	398	424	7,2
S. Quirino	218	245	224	253	267	6,1
Zoppola	805	850	751	773	803	9,3
Totale	15.805	16.536	15.094	15.987	16.168	11,2

Fonte: Istat



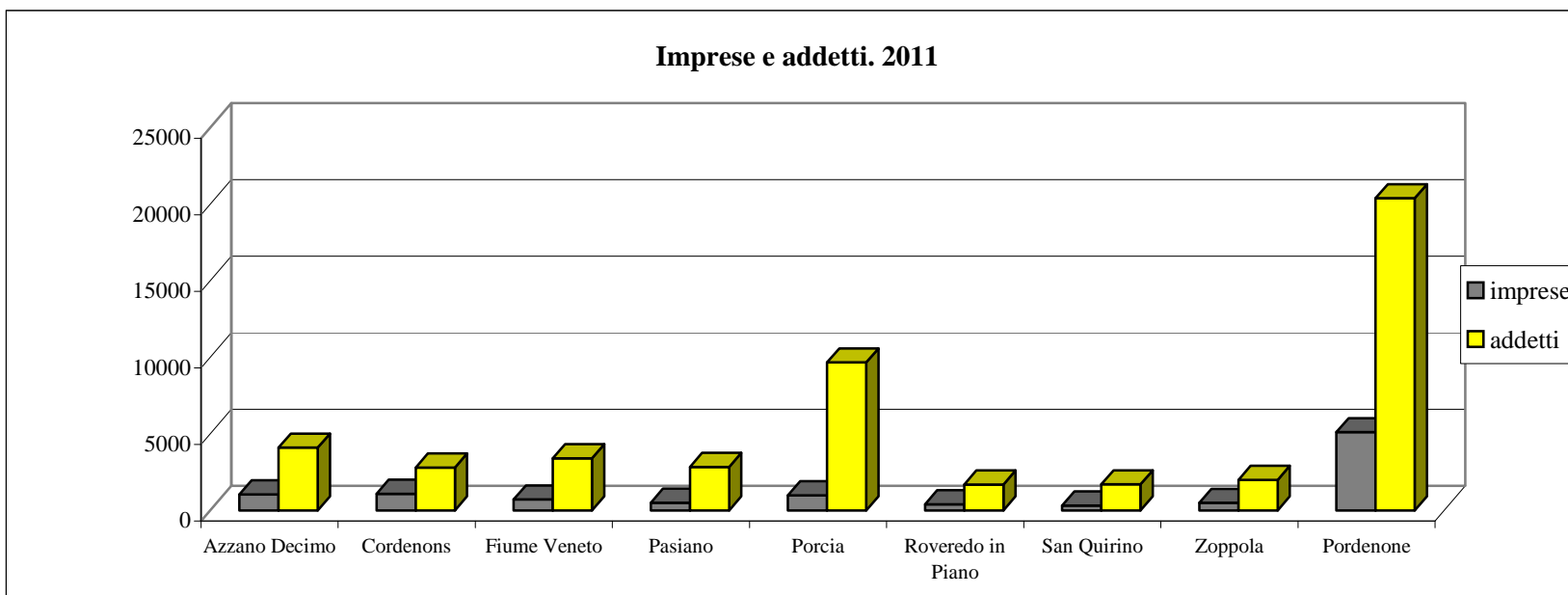
Pordenone e i Comuni limitrofi. Condizione professionale o non professionale della popolazione residente, al censimento della popolazione 2011. Maschi e Femmine. 15 anni e più

COMUNE	FORZE DI LAVORO			NON FORZE DI LAVORO					TOTALE COMPLESSIVO
	occupato	in cerca di occupazione	TOTALE	studente	casalinga/o	percettore/rice di pensione per effetto di attività lavorativa precedente o di redditi da capitale	in altra condizione	TOTALE	
Azzano Decimo	7.119	461	7.580	825	1.217	3.141	367	5.550	13.130
Cordenons	8.156	485	8.641	1.167	1.017	4.398	415	6.997	15.638
Fiume Veneto	5.212	291	5.503	613	815	2.452	329	4.209	9.712
Pasiano di Pordenone	3.401	295	3.696	448	734	1.543	218	2.943	6.639
Porcia	6.873	411	7.284	790	912	3.617	426	5.745	13.029
Pordenone	21.746	2.076	23.822	3.058	3.372	12.274	1.611	20.315	44.137
Roveredo in Piano	2.556	146	2.702	338	411	1.257	134	2.140	4.842
San Quirino	1.932	124	2.056	216	296	981	100	1.593	3.649
Zoppola	3.679	285	3.964	443	592	2.003	257	3.295	7.259
Totale	60.674	4.574	65.248	7.898	9.366	31.666	3.857	52.787	118.035

Pordenone e i Comuni limitrofi. Imprese e addetti. Anni 2001 e 2011

COMUNE	Imprese		n. addetti	
	2.001	2.011	2.001	2.011
Azzano Decimo	943	1.049	4.157	4.105
Cordenons	1.015	1.090	3.227	2.804
Fiume Veneto	704	722	3.866	3.410
Pasiano di P.	573	508	3.173	2.848
Porcia	891	995	12.451	9.667
Pordenone	4.769	5.112	19.452	20.391
Roveredo in Piano	395	402	1.490	1.695
San Quirino	304	325	1.936	1.707
Zoppola	487	495	2.074	2.000
Totale	10.081	10.698	51.826	48.627

Fonte: Censimento dell' industria e dei servizi

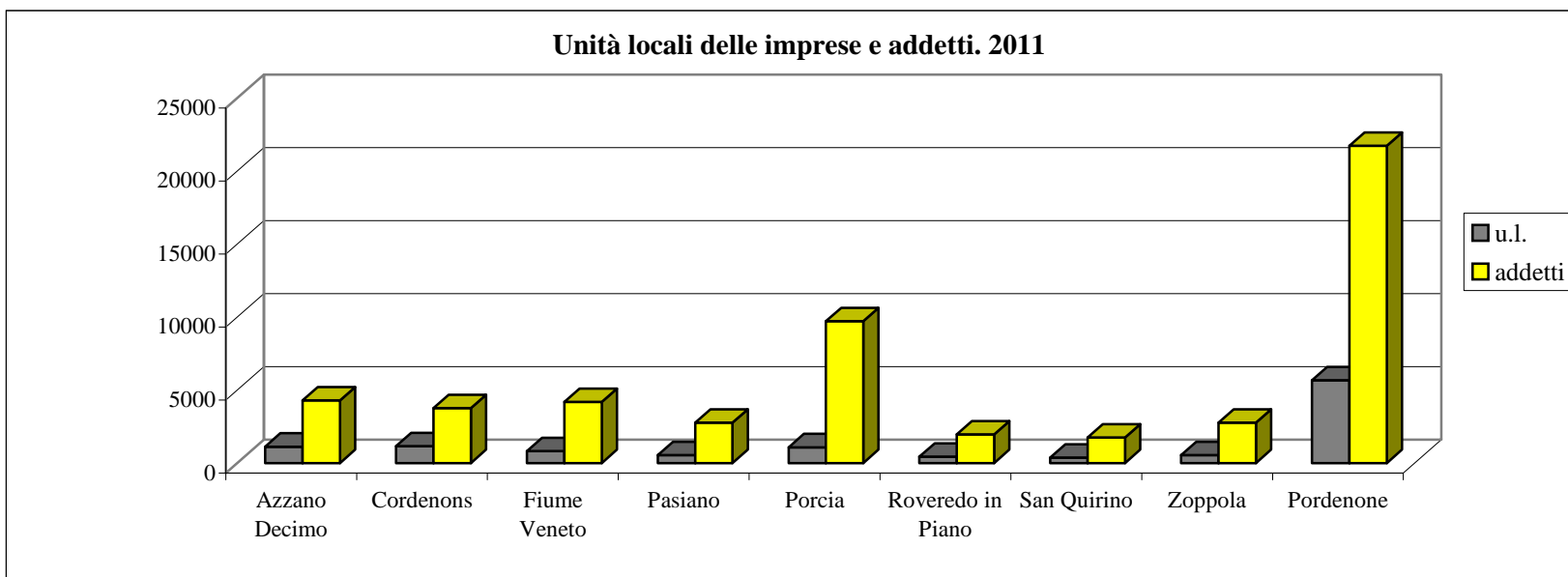


Pordenone e i Comuni limitrofi. Unità locali delle imprese e addetti. Anni 2001 e 2011

COMUNE	n.unità locali attive		n.addetti	
	2001	2011	2001	2011
Azzano Decimo	1.004	1.120	4.041	4.291
Cordenons	1.090	1.157	4.399	3.765
Fiume Veneto	741	816	4.071	4.190
Pasiano di P.	610	537	3.222	2.757
Porcia	954	1.081	6.926	9.715
Pordenone	5.227	5.661	21.106	21.724
Roveredo in Piano	443	438	1.801	1.956
San Quirino	341	362	1.998	1.741
Zoppola	532	545	2.990	2.760
Totale	10.942	11.717	50.554	52.899

Le imprese possono operare in un unico luogo ovvero in luoghi diversi mediante varie unità locali

Fonte: Censimento dell' industria e dei servizi



Pordenone e Comuni limitrofi. Numero di imprese attive per settore di attività. Anno 2011

SETTORE DI ATTIVITA'	Azzano Decimo	Cordenons	Fiume Veneto	Pasiano di Pordenone	Porcia	Pordenone	Roveredo in Piano	San Quirino	Zoppola	Totale
Agricoltura, silvicoltura e pesca	6	7	3	5	3	11	0	8	10	53
Estrazione minerali da cave e miniere	0	2	0	0	1	1	1	0	0	5
Attività manifatturiere	168	121	117	116	146	308	66	71	71	1.184
Fornitura di energia elettrica, gas, vapore e aria condizionata	2	0	0	0	1	11	0	0	1	15
Fornitura acqua,reti fognarie,attività gestione rifiuti e risanamento	1	1	1	0	0	11	0	2	0	16
Costruzioni	189	198	135	91	121	349	50	42	72	1.247
Commercio ingrosso e dettaglio, riparazione autoveicoli e motocicli	249	239	171	115	247	1.134	88	69	137	2.449
Trasporto e magazzinaggio	35	26	25	18	41	103	15	13	19	295
Attività dei servizi di alloggio e di ristorazione	53	57	49	33	55	271	16	17	30	581
Servizi di informazione e comunicazione	16	18	6	4	17	146	10	4	8	229
Attività finanziarie e assicurative	21	16	8	3	12	170	8	4	10	252
Attività immobiliari	68	36	32	31	63	384	19	15	23	671
Attività professionali, scientifiche e tecniche	116	175	76	41	135	1.311	62	47	51	2.014
Noleggio, agenzie di viaggio, servizi di supporto alle imprese	22	33	21	13	31	156	15	11	10	312
Istruzione	5	17	8	1	9	49	5	0	3	97
Sanità e assistenza sociale	52	77	28	12	59	374	23	14	16	655
Attività artistiche, sportive, intrattenimento e divertimento	3	12	6	2	10	68	4	1	12	118
Altre attività di servizio	43	55	36	23	44	255	20	7	22	505
Totale	1.049	1.090	722	508	995	5.112	402	325	495	10.698

Fonte: Censimento dell'industria e dei servizi