







INFORMAZIONI PERSONALI

Marco Venturini

 _____
 _____
 _____
 _____
 _____
 _____

POSIZIONE RICOPERTA

Ingegnere civile libero professionista

ESPERIENZA PROFESSIONALE

Dall'aprile 1996 ad oggi

Socio contitolare di studio professionale operante nel campo dell'ingegneria civile

Studio Professionale Associato CP Ingegneria – Consulting Engineers, via Roma 274, 33013 Gemona del Friuli (Italy), www.gruppocp.it

- progettista e consulente nel campo dell'ingegneria civile;

Attività o settore Ingegneria stradale e ferroviaria, topografia.

ISTRUZIONE E FORMAZIONE

Abilitazione all'esercizio della professione di ingegnere

Ordine degli Ingegneri della Provincia di Udine.

- Posizione n°1798.

Laurea in ingegneria civile per la difesa del suolo e la pianificazione territoriale

Università degli Studi di Udine.

dal 23 maggio 2019

- Materia e titolo della tesi: Generazione di modelli tridimensionali di superficie in ambiente digitale mediante tecniche di corrispondenza fra caratteristiche geometriche.
- Valutazione: 104/110.
- Abilitazione all'idoneità professionale per l'espletamento della sicurezza in fase di in fase di progettazione ed esecuzione ai sensi del D.Lgs. 81/2008 e s.m.i

COMPETENZE PERSONALI

Lingua madre Italiano

Altre lingue

	COMPRESIONE		PARLATO		PRODUZIONE SCRITTA
	Ascolto	Lettura	Interazione	Produzione orale	
Inglese	A1	A2	A1	A1	A1
tedesco	A2	A2	A1	A1	A2

Livelli: A1/2 Livello base - B1/2 Livello intermedio - C1/2 Livello avanzato
 Quadro Comune Europeo di Riferimento delle Lingue

Competenze organizzative e gestionali

Buona attitudine alla organizzazione e coordinamento di progetti e gruppi di lavoro, nonché alla stesura di procedure per il controllo di qualità.

Competenze informatiche

Padronanza degli strumenti Microsoft Office e Autocad, Ottima conoscenza del programma DIGICORP CIVIL Design per progettazione stradale ferroviaria e topografia, e di programmi di postprocessing misure GPS in statito quali Magnet Office, Topcon Tools, Trimble TGO.

Patente di guida

Patente B

ULTERIORI INFORMAZIONI

Publicazioni

Topografia e fotogrammetria

- PETRUCCO P. F., VENTURINI M., [1994]: Realization of a PC-Based Softcopy Photogrammetric System and some experience in Low-Cost Survey of Architecture ISPRS IC WG II/III, München.

Tesi di laurea

- SALVI M. SCLIPPA L. [autori], SIVIERO E. [relatore], VENTURINI M.. [correlatore]: Adeguamento funzionale ed ambientale della SS 52 Carnica. Istituto Universitario di Architettura di Venezia, Corso in laurea di Architettura, Dipartimento di Costruzione dell'Architettura, anno accademico 1999-2000.

Servizi di Ingegneria

Monitoraggio topografico di fenomeni franosi

- INTERVENTO URGENTE DI PROTEZIONE CIVILE IN COMUNE DI TOLMEZZO PER LA CARATTERIZZAZIONE ED IL MONITORAGGIO DEL MOVIMENTO FRANOSO A MONTE DELL'ABITATO DI CAZZASO, AL FINE DELLA MITIGAZIONE DEL RISCHIO PER LA PUBBLICA INCOLUMITÀ - OPI/CD6-3885/678.026. Monitoraggio topografico con tecnica satellitare (GPS), Comune di Tolmezzo (UD), 2012-2014.
- REALIZZAZIONE DI UNA RETE DI MONITORAGGIO CON METODOLOGIA GPS NELL'AMBITO DELL'INTERVENTO RELATIVO AL MONITORAGGIO DEL MOVIMENTO FRANOSO A MONTE DI CAZZASO DI TOLMEZZO. Monitoraggio topografico con tecnica satellitare (GPS), Comune di Tolmezzo (UD), 2015-2016.

Misurazione topografiche di precisione Ferroviarie

- SERVIZIO DI RILIEVO E OTTIMIZZAZIONE DEL TRACCIATO, SU BASE ASSOLUTA, DELLA TRATTA FRA PERI E BORGETTO SULLA LINEA VERONA-BRENNERO. RFI compartimento di Verona - DIGICORP Ingegneria S.r.l. Rilievo Basi fisse topografiche con tecnica satellitare (GPS) E CALCOLO POLIGONALI, 2006-2007
- SERVIZIO DI RILIEVO E OTTIMIZZAZIONE DEL TRACCIATO, SU BASE ASSOLUTA, DELLA TRATTA FRA BORGETTO E SERRAVALLE ALL'ADIGE SULLA LINEA VERONA-BRENNERO. RFI compartimento di Verona - DIGICORP Ingegneria S.r.l. Rilievo Basi fisse topografiche con tecnica satellitare (GPS) E CALCOLO POLIGONALI, 2007-2008
- SERVIZIO DI RILIEVO, SU BASE ASSOLUTA, DALLA KM 85 ALLA 107 DELLA TRATTA FRA TORINO-MILANO ALTA CAPACITÀ. Consorzio CavToMI - DIGICORP Ingegneria S.r.l. Rilievo Basi fisse topografiche con tecnica satellitare (GPS) E CALCOLO POLIGONALI, 2007-2008
- SERVIZIO DI RILIEVO, SU BASE ASSOLUTA, DALLA KM 85 ALLA 107 DELLA TRATTA FRA TORINO-MILANO ALTA CAPACITÀ. Consorzio CavToMI - DIGICORP Ingegneria S.r.l. Rilievo Basi fisse topografiche con tecnica satellitare (GPS) E CALCOLO POLIGONALI, 2007-2008
- SERVIZIO DI RILIEVO, SU BASE ASSOLUTA, DA GEMONA DEL FRIULI A PORTIS DI VENZONE DELLA TRATTA UDINE-TARVIZIO. Serfer - DIGICORP Ingegneria S.r.l. Rilievo Basi fisse topografiche con tecnica satellitare (GPS) E CALCOLO POLIGONALI, 2009
- SERVIZIO DI RILIEVO, SU BASE ASSOLUTA, DA TARENTO A GEMONA DEL FRIULI DELLA TRATTA UDINE-TARVIZIO. Serfer - DIGICORP Ingegneria S.r.l. Rilievo Basi fisse topografiche con tecnica satellitare (GPS), 2014
- SERVIZIO DI RILIEVO, SU BASE ASSOLUTA, NODO FERROVIARIO DI UDINE. Serfer - DIGICORP Ingegneria S.r.l. Rilievo Basi fisse topografiche con tecnica satellitare (GPS), 2014

Misurazione topografiche di precisione Strutturali

- INTERVENTI ALLE BOCHE LAGUNARI PER LA REGOLAZIONE DEI FLUSSI DI MAREA - BOCCA DI MALAMOCCO E DI SAN NICOLÒ (Progetto Mose). Fincosit - DIGICORP Ingegneria S.r.l. Calcoli dimensionali cassoni fondazioni paratorie, 2012
- INTERVENTI ALLE BOCHE LAGUNARI PER LA REGOLAZIONE DEI FLUSSI DI MAREA - BOCCA DI MALAMOCCO E DI SAN NICOLÒ (Progetto Mose). Fincosit - Lorenzon - DIGICORP Ingegneria S.r.l. Verifiche dimensionali in officina e posizionamento in cantiere telai portaganti, 2012-2013

Progettazione stradale

- RADDOPPIO TRATTA CANCELLO - BENEVENTO II LOTTO FUNZIONALE FRASSO TELESINO - VITULANO 1° LOTTO FUNZIONALE FRASSO TELESINO - TELESE - Serin Srl - RINA Consulting S.p.A. Progettazione stradale e ferroviaria - 2019-2020
- RISTRUTTURAZIONE VIALE CAVARERA - Comune di Grado, Progettazione stradale. 2018-2019
- RISTRUTTURAZIONE VIARIA VIA ARMENTARESSA TRATTO 2 - ROTATORIA VIA CONCORDIA SAGITTARIA - Comune di Gemona del Friuli, Progettazione stradale, 2018
- LAVORI DI SISTEMAZIONE VIABILITA' ZONA INDUSTRIALE NUOVO COLLEGAMENTO TRA VIA NIGRIS E VIA TONUTTI NEL CAPOLUOGO - Comune di Fagagna, Progettazione stradale, 2018 - in corso
- RIDEFINIZIONE DEL PROFILO LONGITUDINALE DELLA SR 352 AL KM 1+000 SOTTOPASSO DELL'AUTOSTRADA A4 IN COMUNE DI PALMANOVA. FVG Strade, Progettazione stradale, 2017 - in corso.
- LAVORI DI MESSA IN SICUREZZA CON ASFALTATURE E POSA IN OPERA DI NUOVA SEGNALETICA LUMINOSA IN VIA CARNIA A RODEANO ALTO. Comune di Rive d'Arcano. Progettazione stradale, 2017-2018
- LAVORI DI REALIZZAZIONE NUOVO ATTRAVERSAMENTO PEDONALE IN VIA NAZIONALE A RODEANO BASSO, DI CONGIUNZIONE TRA IL CENTRO POLIFUNZIONALE ED IL NUOVO PARCHEGGIO PUBBLICO. Comune di Rive d'Arcano. Progettazione stradale, 2017-2018
- CART. 70/C - LAVORI DI MESSA IN SICUREZZA DELL'INCROCIO SITO NELLA FRAZIONE DI SOMPLAGO, FRA LA S.R. N. 512 DEL LAGO DI CAVAZZO E VIA ALESSANDRO VOLTA. Comune di Cavazzo. Progettazione stradale, 2017-2018
- LEGGE REGIONALE 25/2004. PIANO REGIONALE DELLA SICUREZZA STRADALE. LAVORI DI MODERAZIONE DEL TRAFFICO E MESSA IN SICUREZZA DEGLI ATTRAVERSAMENTI PEDONALI LUNGO LE TRAVERSE INTERNE AL CENTRO

- ABITATO DELLA S.P. N. 5 "SANDANIELESE" E S.P. N. 62 "DI COSEANO". Comune di Rive d'Arcano. Progettazione stradale. 2016
- LAVORI DI FORMAZIONE DELLA FERMATA TRASPORTO PUBBLICO LOCALE SU VIA PONTE A BRAULINS CON LA COSTRUZIONE DI UNA ROTATORIA. Comune di Trasaghis. Progettazione stradale. 2012
 - RISTRUTTURAZIONE DELL'INTERSEZIONE TRA VIA OSOPPO JULIA E PIOVEGA. Comune di Gemona del Friuli. Progettazione stradale. 2010-2012
 - RISTRUTTURAZIONE VIARIA DELLA VIA ARMENTARESSA. Comune di Gemona del Friuli. Progettazione stradale. 2011-2012
 - ADEGUAMENTO VIARIO DELLA S.R. N°463 COMPORANTE LA REALIZZAZIONE DI UNA ROTATORIA IN LOCALITÀ RIVOLI E ALLARGAMENTO DA PROG.KM. 0+850 A 1+720 IN COMUNE DI OSOPPO. FVG Strade. Progettazione stradale. 2009-2011
 - LAVORI DI URBANIZZAZIONE ZONE ABITATIVE DI ESPANSIONE C E ZONA E8 DI RISERVA DELL'ABITATO. Comune di Cavazzo. Progettazione stradale. 2009-2010
 - SISTEMAZIONE VIABILITÀ ROTONDA Z.I. DI TOLMEZZO - OPERA 91. CO.S.IN.T Tolmezzo. Progettazione stradale. 2008
 - INTERVENTO DI RIQUALIFICAZIONE URBANA TRASAGHIS CAPOLUOGO. Comune di Trasaghis. Progettazione stradale. 2008

Consulenze Stradali e ferroviarie

- RACCORDO AUTOSTRADALE TRA L'AUTOSTRADA A4 E LA VALTROMPIA - PREDISPOSIZIONE COLLEGAMENTO CONCESIO - LUMEZZANE AD UNICA CARREGGIATA 1° LOTTO FUNZIONALE - Serin Srl – RINA Consulting S.p.A. Perizia di Variante – 2018
- PROGETTO PER IL PARCO SCIENTIFICO E TECNOLOGICO DI GENOVA – ERZELLI - Serin Srl – RINA Consulting S.p.A. Progettazione stradale – 2018
- ADEGUAMENTO PROGETTO AT GRADE SOUTH ALIGNMENT DESIGN - METROPOLITANA TELAVIV - Serin Srl – RINA Consulting S.p.A. Progettazione ferroviaria – 2018
- PROGETTO DI RIQUALIFICAZIONE DELLA S.S.56 (ORA S.R.56) NELLA TRATTA DA UDINE AL RACCORDO AUTOSTRADALE VILLESSE – GORIZIA: TRATTO DAL RACCORDO AUTOSTRADALE VILLESSE - GORIZIA SULLA S.S. 305 (ORA S.R. 305) AL CONFINE DELLA PROVINCIA IN LOCALITÀ VILLANOVA DEL JUDRIO CON INNESTO SULLA S.S. 56 (ORA S.R. 56)- I.CO.P S.p.A. - Progettazione esecutiva e costruttiva stradale. 2010-2012
- RACCORDO AUTOSTRADALE VILLESSE-GORIZIA - I.CO.P S.p.A. - Progettazione esecutiva e costruttiva stradale. 2009-2012

Dati personali Autorizzo il trattamento dei miei dati personali ai sensi del Decreto Legislativo 30 giugno 2003 n. 196 "Codice in materia di protezione dei dati personali".

ALLEGATI

Dati personali Autorizzo il trattamento dei miei dati personali ai sensi del Decreto Legislativo 30 giugno 2003 n. 196 "Codice in materia di protezione dei dati personali".

Gemona del Friuli, 04.06.2020