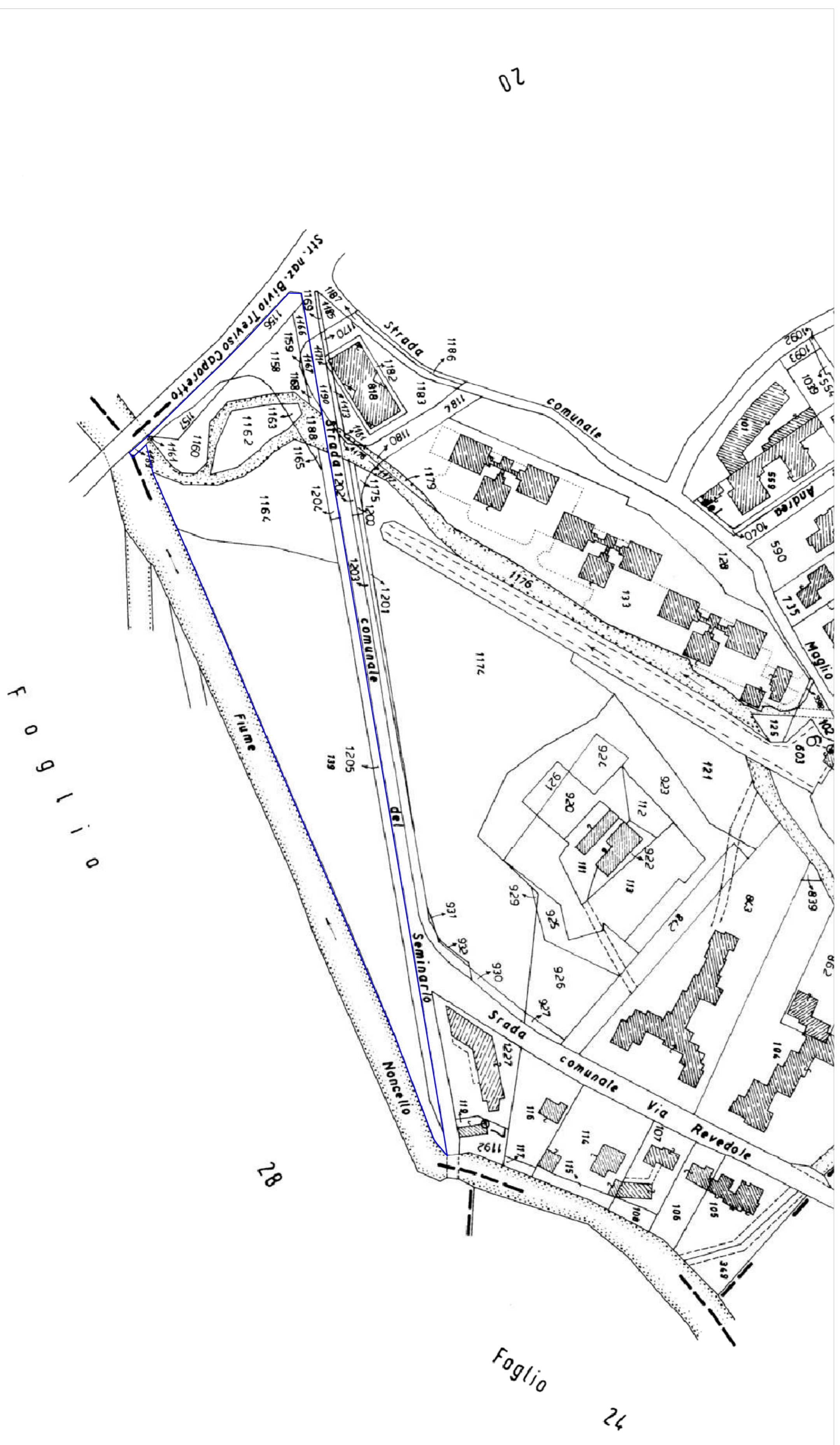


Comune di Pordenone



Foglio 20

28

Foglio 24

REGIONE AUTONOMA
FRIULI VENEZIA GIULIA

Ministero delle
Politiche Regionali
Sviluppo Economico

Unione Europea
FONDO EUROPEO DI SVILUPPO REGIONALE
Fiorini Venezia Giulia (2007-2013)

Comune di Pordenone

SETTORE VIII - AMBIENTE E MOBILITA'

PIANO INTEGRATO DI SVILUPPO URBANO SOSTENIBILE
PORDENONE_IN RETE
Riqualificazione Urbana - Opere Infrastrutturali - Arredo Urbano

"Via d'Acqua e di Terra" - CONNESSIONE DELLE AREE VERDI
PERCORSO CICLOPEDONALE DEI PARCHI SAN VALENTINO - SANCARLO - PARCO DEL
SEMINARIO - II° TRATTO VIA MARTIRI CONCORDIESI

PROGETTO PRELIMINARE

COORDINAMENTO
dot.ssa Silvia Cigana

RESPONSABILE DEL PROCEDIMENTO
geom. Miriam Gianessi

GRUPPO DI PROGETTAZIONE
geom. Miriam Gianessi
geom. Federico Fornasari



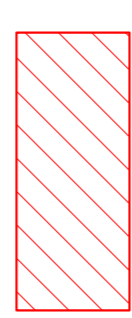
OTTOBRE 2011

**ELABORATI GRAFICI
dello Stato di Progetto**

ELABORATO
Inquadramento catastale

13.2

LEGENDA

-  Perimetro Comparto Santi Martiri Concordiesi
-  Area di intervento
-  Proprietà comunali

Foglio 21
mappali
139, 1164, 1204, 1165, 1163, 1162, 1160, 1161,
1157, 1156, 1166, 1159, 1158, 1168, 1167, 1189