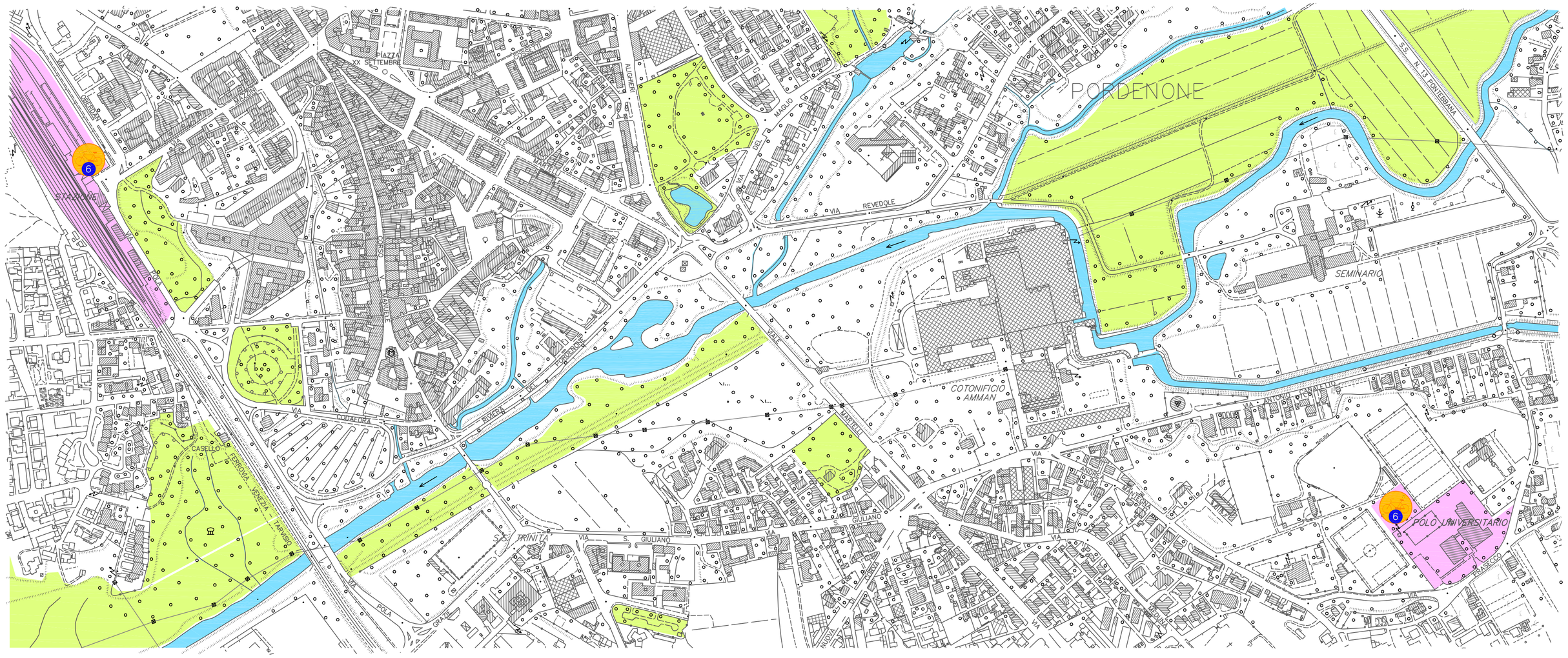

INDIVIDUAZIONE DELLE POSTAZIONI SUL TERRITORIO

PIANTA DELLA COPERTURA
SCALA 1:50

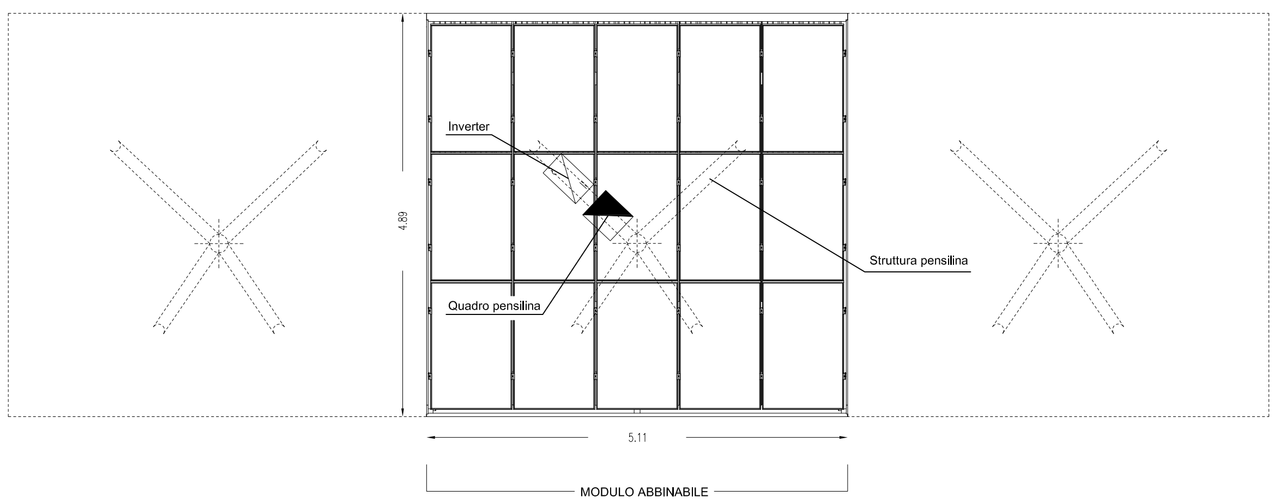

PROSPETTO LATERALE
SCALA 1:50

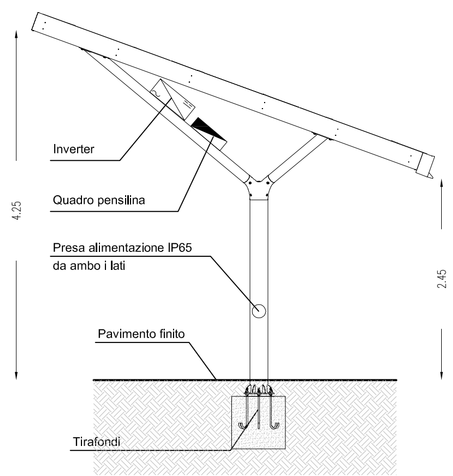

REGIONE AUTONOMA FRIULI VENEZIA GIULIA
Ministero dello Sviluppo Economico
Unione Europea FESR
FONDO EUROPEO DI SVILUPPO REGIONALE
Friuli Venezia Giulia / POR 2007-2013

Comune di Pordenone
SETTORE VIII - AMBIENTE E MOBILITA'

PIANO INTEGRATO DI SVILUPPO URBANO SOSTENIBILE

PORDENONE_IN RETE

Riqualificazione Urbana - Opere infrastrutturali - Arredo Urbano - Trasporti Puliti Collegamento ciclabile Stazione FFSS - Università - Realizzazione ciclopedonale su Via Canaletto e Via Mantegna - Stazione Portabiciclette con ricarica

PROGETTO PRELIMINARE

COORDINAMENTO
dott.ssa Silvia Cigana

RESPONSABILE DEL PROCEDIMENTO
geom. Miriam Gianessi

GRUPPO DI PROGETTAZIONE
geom. Miriam Gianessi
geom. Federico Fornasari

OTTOBRE 2011

ELABORATI GRAFICI dello Stato di Progetto

ELABORATO
Planimetria - pianta - prospetto

10.6