

COMUNE DI PORDENONE	
IL 24.02.2012	M.9

COMUNE DI PORDENONE

CONSIGLIO COMUNALE - GRUPPO MISTO

COMUNE DI PORDENONE

PERVENUTO

All'Ufficio Affari Generali

il 13.05.13 n° 16

L'Impiegato addetto,

MOZIONE del 25 FEBBRAIO 2012

COLLEGAMENTO TRA LA VIABILITA' EST DEL PARCO COMMERCIALE
E VIA PRA IN COMUNE DI CORDENONS

Il sottoscritto consigliere comunale,
premessò

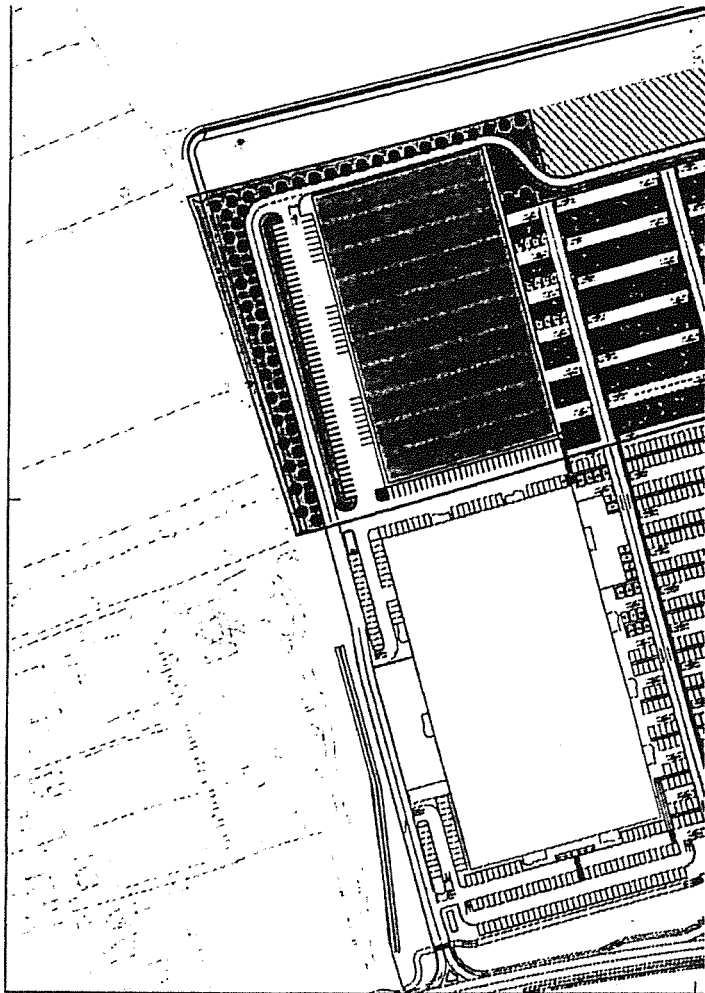
- che la Giunta comunale ha approvato il Piano attuativo di iniziativa privata di via Musile in Zona H2 ambito E del Parco Commerciale;
- che detto Piano completa un ambito importante attraverso l'integrazione dei nuovi parcheggi, le zone di sicurezza per il contenimento delle acque e la viabilità;
- che detta viabilità (eseguita dai privati anche senza l'obbligatorietà imposta dalle opere di urbanizzazione) si ferma sul limite del confine cittadino;
- che, fatto questo tipicamente italiano, il collegamento con la viabilità del Comune di Cordenons compreso la realizzazione della prevista rotatoria è stato proposto al vicino comune ma non è stato approvato dall'Amministrazione comunale dei nostri confinanti nonostante fosse loro stato offerto di realizzare la rotatoria (€ 500.000) senza costi per il Comune di Cordenons;
- **che il collegamento semplice (così come sommariamente rappresentato nell'allegata planimetria), cioè senza la rotatoria, oltre ad avere un costo molto contenuto (inferiore a € 150.000) garantisce l'eliminazione dell'innesto di via Pra sulla SS13 aumentandone la scorrevolezza;**
- che detto completamento risulta molto vantaggioso per le attività commerciali ivi insediate ma anche per il Comune di Pordenone che vedrebbe completata la rete infrastrutturale ad est del Parco Commerciale;

impegna il Sindaco e la Giunta a

1. promuovere con il Comune di Cordenons, nei modi e tempi che riterrà più opportuni e rapidi, la realizzazione del raccordo tra la viabilità est realizzata in conseguenza del suddetto Piano e via Pra;
2. imputare i costi per il 50% alle attività commerciali insediate nel Parco Commerciale e per il restante 50% al Comune di Pordenone.

Francesco GIANNELLI

FG



COMUNE DI PORDENONE
 Piano urbanistico comunale di pubblica utilità di tipo "bianco"
 ZONA I.R. - area "E" del "piano urbanistico"

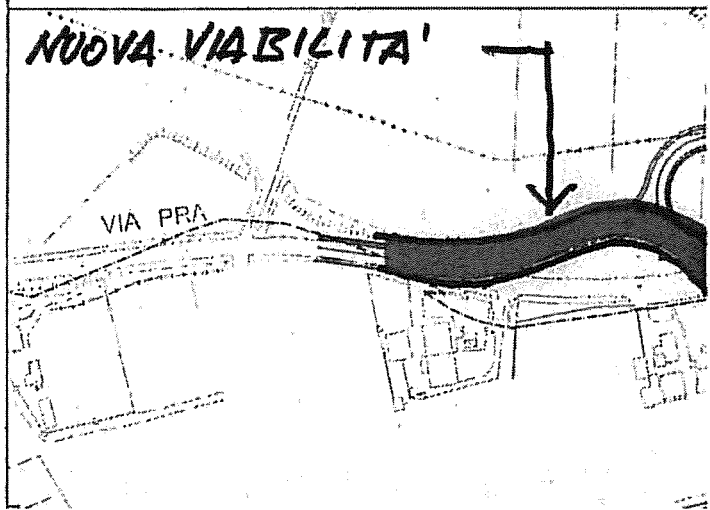
D03

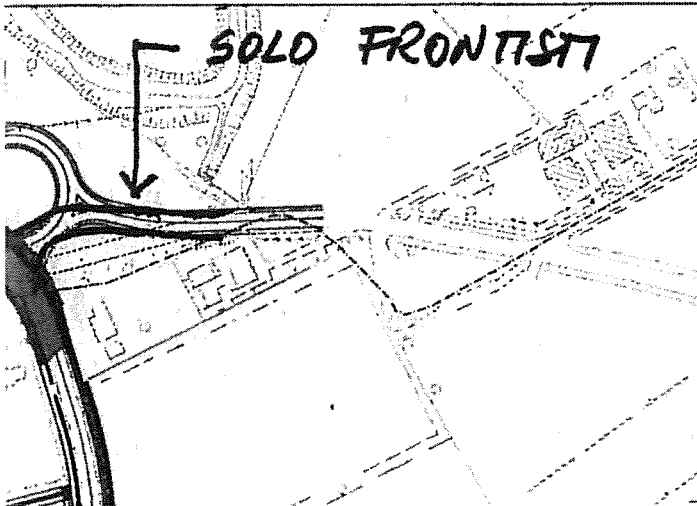
PLANIMETRIA GENERALE IN PROGETTO

Scale: 1:1000
 Data: 19/11/2011
 Autore: Studio di Architettura e Urbanistica "S. Giovanni" - Pordenone
 Cliente: Comune di Pordenone

LEGENDA

- Unità edilizie
- AREE NON EDIFICABILI**
 - Vie di uso pubblico
 - Terreno di inasprimento
 - Alberature
- VANALURV**
 - Acquedotti e fognature
 - Cataste
 - Perimetri di sicurezza
- USATI**
 - Del Piano urbanistico
- ALTRE INFORMAZIONI**
 - Finestre protette sempre consentite
 - Area protetta da vincolo "E"





Firmato digitalmente da
giovanni vallar

CN = vallar giovanni
Dallo = Architetto
Cognome = Ordine degli Architetti di
Pordenone/89013840837
CA 11

