

Piano d'Azione Comunale (PAC)

dei Comuni di Cordenons, Porcia e Pordenone,

elaborato ai sensi del

**“Piano d’azione per il contenimento e la prevenzione
degli episodi acuti di inquinamento atmosferico – 01/03/2005”**

approvato dalla Regione Friuli Venezia Giulia

con D.G.R. n. 421 del 4 marzo 2005

Zona di Piano

La zonizzazione di piano effettuata dalla Regione FVG e basata sul monitoraggio della qualità dell'aria realizzato dall'Agenzia Regionale per la Protezione dell'Ambiente del Friuli Venezia Giulia (ARPA FVG), individua come "Area pordenonese" il territorio dei Comuni di:

Cordenons

Porcia

Pordenone

Centraline e inquinanti di riferimento

La Regione nel proprio Piano ha individuato le stazioni di monitoraggio della qualità dell'aria da prendere in considerazione per il controllo del grado di inquinamento della zona stessa.

Zona di piano	Comuni interessati	tipo	inquinanti	centraline
Area pordenonese	Cordenons Porcia Pordenone	urbana	NO ₂ PM ₁₀ Biossido di azoto- Polveri sottili: Particelle sospese con un diametro aereodinamico inferiore a 10 µm	Pordenone centro Porcia

Sono disponibili, per confermare o meno gli andamenti, **ma senza valore di riferimento** :

la centralina mobile di proprietà comunale affidata in gestione ad ARPA FVG, che viene rilocata periodicamente e per un periodo limitato in varie zone del territorio comunale di Pordenone;

il mezzo mobile dell'ARPA FVG che può essere collocato nel territorio dei Comuni di Porcia e Cordenons.

PROVVEDIMENTI MISURE ED AZIONI

Il PAC viene attivato il giorno seguente
all'accertamento
del terzo giorno consecutivo di
superamento
del valore limite di uno degli inquinanti
accertato in una centralina
con il contemporaneo superamento
dell'80% del valore limite nelle altre
centraline.

Tipologie d'intervento

Il PAC definisce le seguenti tipologie di provvedimenti di limitazione del traffico e le relative modalità di applicazione ed attuazione.

- A) DELIMITAZIONE AREE "C" (aree centrali – colore rosso)
- B) DELIMITAZIONE AREA "E" (area estesa – colore giallo)

Provvedimenti sulla mobilità (L1, L2, L3);

Provvedimenti relativi al riscaldamento degli edifici (L3);

Lavaggio delle strade;

Altri divieti.

A) DELIMITAZIONE AREA “C”

L'AREA “C” per il **territorio comunale di Pordenone** è:

- **all'interno del ring cittadino** (Viale Marconi, Via XXX Aprile, Via Oberdan, Via Pola, Via Codafora e Via Riviera del Pordenone).

L'AREA “C” per il **territorio comunale di Porcia** è:

- **il centro storico** individuato dalle seguenti vie: Calle del Carbon, Calle delle Mura, parte di Via Marconi, parte di Via De' Pellegrini, parte di Via Villa Scura.

B) DELIMITAZIONE AREA “E”

L'AREA “E”, per il **territorio comunale di Pordenone** è delimitata:

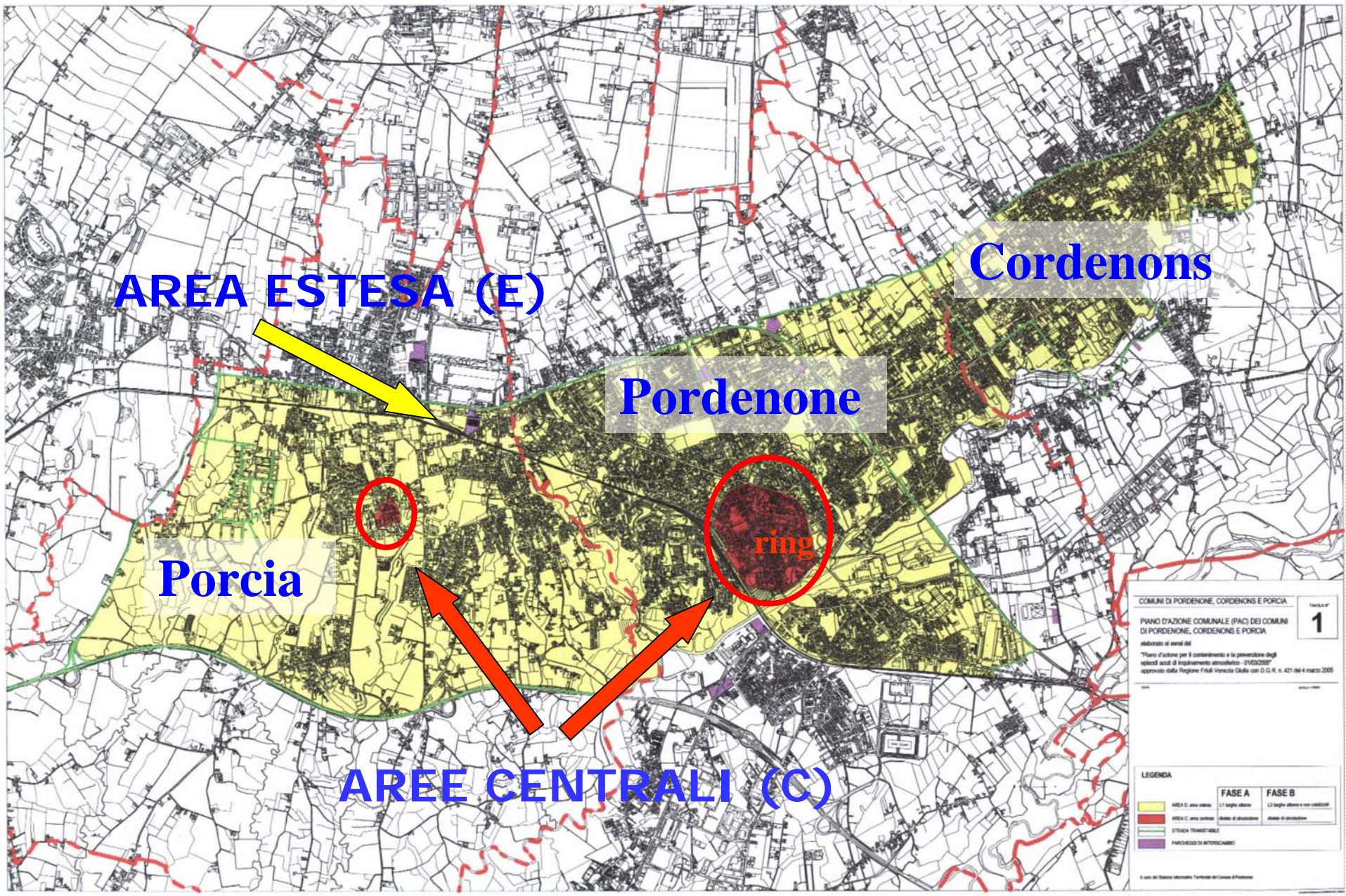
- a sud dalla linea ferroviaria (da via Levade al ponte De Marchi) e dal fiume Noncello;
- a ovest dal fiume Noncello e dal confine con il Comune di Porcia;
- a nord da viale Venezia (SS 13) e via Maestra Vecchia (con esclusione delle stesse e via Montereale sino al Parcheggio “Montereale”);
- a est dal confine con il Comune di Cordenons, dal fiume Noncello e da viale Aquileia sino a via Pravalton (esclusa).

L'AREA "E", per il territorio comunale di Porcia è delimitata:

- a nord dalla Strada Statale 13 (SS 13);
- a sud dalla Autostrada A28;
- a ovest dalla bretella autostradale che collega l'uscita della A28 di Fontanafredda con lo svincolo di Ronche;
- a est dal confine con il Comune di Pordenone.

L'AREA "E", per il territorio comunale di Cordenons è delimitata:

- a sud da via Musil, dall'incrocio con via Chiavornicco a via Bellasio, tratto di via Pasch, via Molini, via S.Michele, via Creta fino a congiungersi con via F.Ili Bandiera;
- a ovest da via Br.Foenis, tratto di via Sclavons, via Nogaredo fino a via Maestra;
- a nord da via Maestra, via C.Battisti a via Povoledo;
- a est da via Gleriuzza e via F.Ili Bandiera.



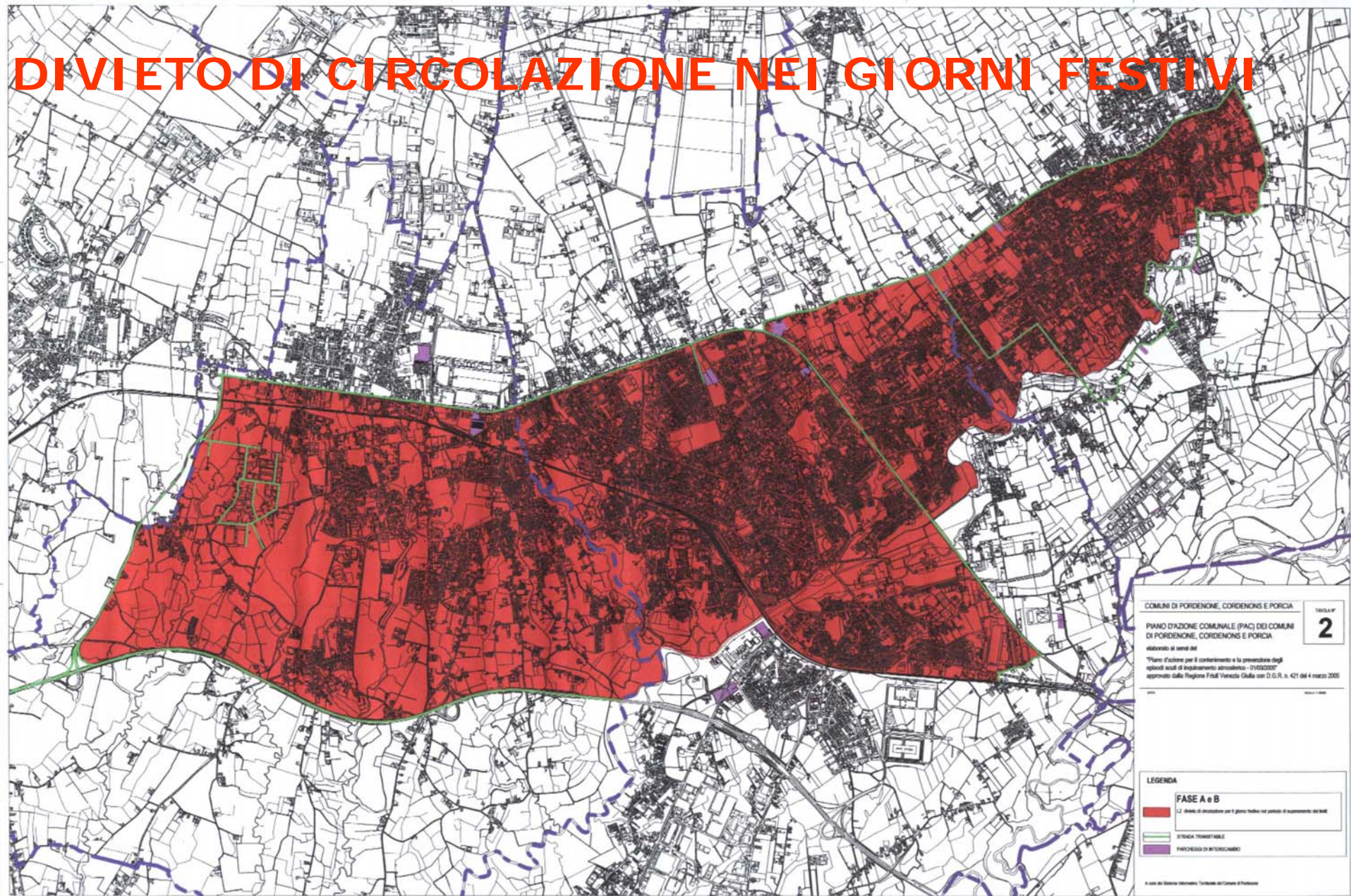
COMUNI DI PORDENONE, CORDENONS E PORCIA
PIANO D'AZIONE COMUNALE (PAC) DEI COMUNI
DI PORDENONE, CORDENONS E PORCIA
elaborato ai sensi del
"Piano d'azione per il contenimento e la prevenzione degli
episodi acuti di inquinamento atmosferico - (PAC2006)"
approvato dalla Regione Friuli Venezia Giulia con D.G.R. n. 421 del 4 marzo 2005

TAVOLA N°
1

LEGENDA

	FASE A	FASE B
AREA D. area estesa	L1 taglio urban	L3 taglio urban e non urban
AREA C. area centrale	Area di dispersione	Area di dispersione
STRADA TRANSITABILE		
PARCHIETTI DI INTERCAMBIO		

DIVIETO DI CIRCOLAZIONE NEI GIORNI FESTIVI



COMUNI DI PORDENONE, CORDENONS E PORCIA

PIANO D'AZIONE COMUNALE (PAC) DEI COMUNI DI PORDENONE, CORDENONS E PORCIA

elaborato ai sensi del "Piano d'azione per il contenimento e la prevenzione degli esplosivi sociali di inquinamento atmosferico - 2005/2009" approvato dalla Regione Friuli Venezia Giulia con D.G.R. n. 421 del 4 marzo 2005

Scala 1:50000
2

LEGENDA

FASE A e B

■ L2 divieto di circolazione per i giorni festivi nel periodo di sospensione dei lavori

— STAZIONE TRANSITIBILE

— PROCESSIONI DI INTERCOMUNE

A cura del Settore Urbanistica, Turismo ed Eventi del Comune di Pordenone

LIMITAZIONE - L1:

dalle ore 9.30 alle ore 12,00 e dalle ore 15,00 alle 18,00.

istituzione circolazione a targhe alterne nell'AREA "E"

divieto assoluto di circolazione nelle AREE "C"



Targa ammessa alla circolazione nei giorni dispari

LIMITAZIONE – L2:

dalle ore 9.30 alle ore 12,00 e dalle ore 15,00 alle 18,00.

divieto di circolazione ai veicoli nei giorni festivi nell'AREA "E" e "C"

(DIVIETO ASSOLUTO in TUTTO il territorio nei giorni festivi)

LIMITAZIONE – L3:

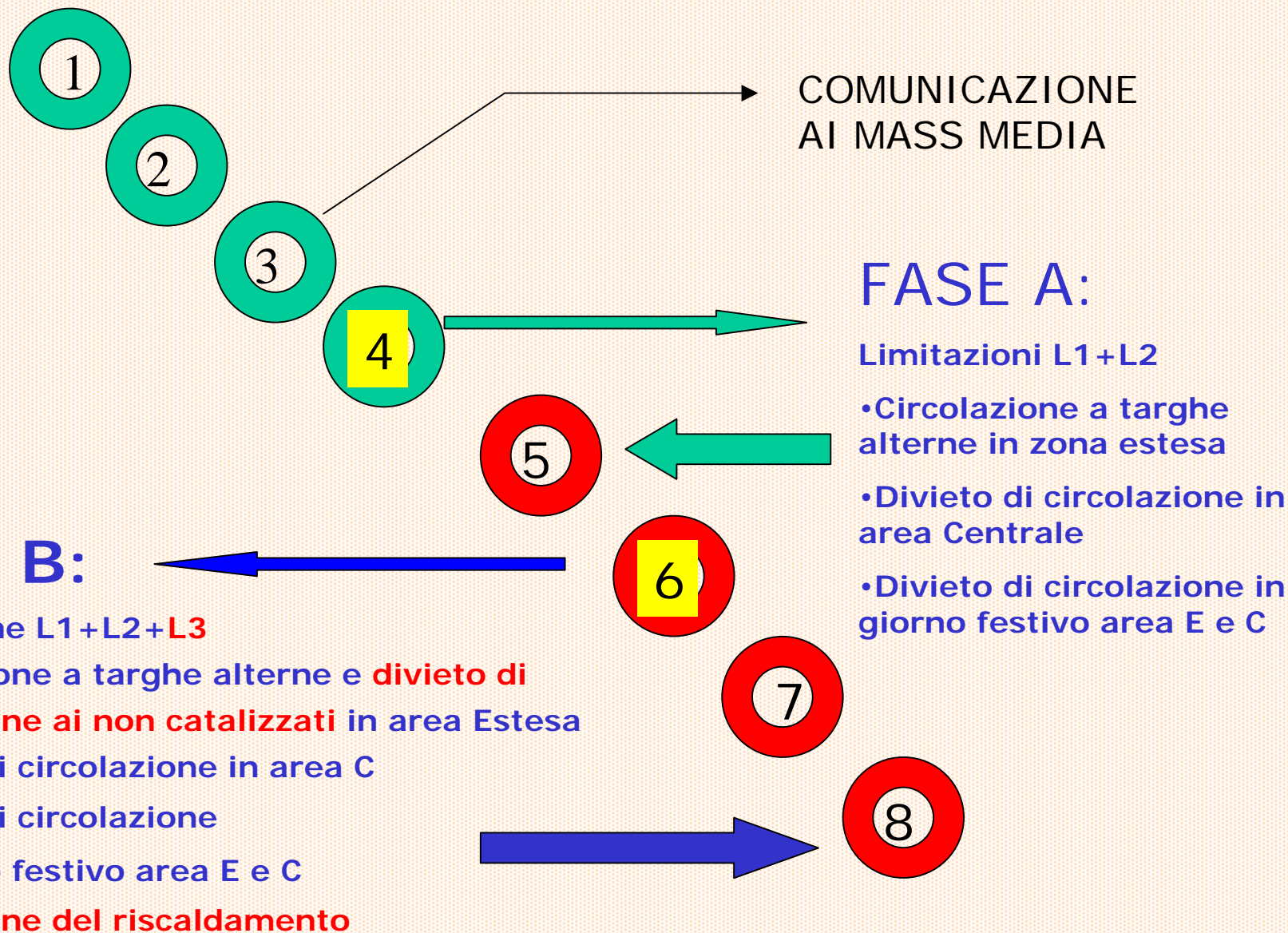
dalle ore 9.30 alle ore 12,00 e dalle ore 15,00 alle 18,00.

precedenti provvedimenti (L1 + L2)

divieto di circolazione veicoli non catalizzati nell'AREA "E"

limitazioni al riscaldamento degli edifici.

SEQUENZA PROVVEDIMENTI IN CASO DI SUPERAMENTO LIMITI



Provvedimenti relativi alla mobilita'

I Sindaci dei Comuni interessati possono non far scattare i provvedimenti previsti per le varie fasi del PAC qualora le condizioni meteorologiche siano favorevoli alla dispersione dell'inquinante.

Qualora nel ciclo di monitoraggio giornaliero non si registrino superamenti dei valori limite degli inquinanti, i provvedimenti relativi alla limitazione del traffico cessano i loro effetti a partire dalla mezzanotte del giorno stesso; **ogni Sindaco provvede autonomamente per il proprio territorio comunale.**

Per gravi ed eccezionali motivi, ogni Comune può togliere o inserire dall'elenco vie di propria pertinenza (concordando, in caso di vie continue, con il Comune limitrofo le deroghe dandone opportuna e tempestiva informazione alla popolazione) senza l'obbligo di modificare il presente Piano d'Azione.

DEROGHE

Il PAC prevede le seguenti deroghe alle precedenti limitazioni:

- a) veicoli alimentati a GPL o a gas metano purché utilizzino per la circolazione dinamica solo GPL o il gas metano;
- b) veicoli provvisti di motori elettrici o ibridi (motore elettrico e termico);
- c) veicoli EURO 4, conformi alla direttiva 98/69 B CE;
- d) gli autobus adibiti al servizio pubblico di linea e turisti, scuolabus, taxi ed autovetture in servizio di noleggio con conducente;
- e) veicoli di trasporto di pasti confezionati per le mense o comunità;
- f) veicoli con targa straniera e EE, CC, CD;
- g) veicoli che effettuano car-pooling, o che trasportano almeno 3 persone a bordo.
- h) veicoli che debbano recarsi alla revisione obbligatoria (con documenti dell'ufficio della Motorizzazione Civile o dei Centri di Revisione Autorizzati) limitatamente al percorso strettamente necessario;
- i) veicoli delle Autoscuole che hanno sede nell'area delimitata dai blocchi;
- j) veicoli per l'accompagnamento degli alunni di asili nido, scuole materne, scuole elementari, scuole medie inferiori, limitatamente ai 30 minuti prima e dopo l'orario di entrata ed uscita del minore, muniti di " Titolo Autorizzatorio" da documentare con le modalità previste e con l'attestazione dell'orario da parte del Dirigente scolastico

- k) veicoli degli operatori dell'informazione durante l'espletamento delle loro funzioni, muniti di tesserino di riconoscimento e del "Titolo Autorizzatorio" da documentare con le modalità previste;
- l) veicoli in uso degli agenti di commercio, quando operano nei confronti di attività commerciali presenti nella zona interdetta;
- m) veicoli in uso agli operatori nell'ambito del mercato ambulante settimanale;
- n) veicoli adibiti a cerimonie nuziali o funebri e al seguito, muniti di titolo autorizzatorio
- o) autovetture al servizio di portatori di handicap – munite di contrassegno – e di soggetti affetti da gravi patologie debitamente documentate con certificazione rilasciata dagli Enti competenti, ivi comprese le persone che hanno subito un trapianto di organi o che sono immunodepresse;
- p) veicoli per il trasporto alle strutture sanitarie pubbliche o private per sottoporsi a visite mediche, cure ed analisi programmate (da documentare con le modalità previste al "titolo autorizzatorio"), nonché per esigenze di urgenza sanitaria da comprovare successivamente con il certificato medico rilasciato dal Pronto Soccorso;
- q) veicoli adibiti a compiti di soccorso, compresi quelli dei medici in servizio e dei veterinari, muniti di apposito contrassegno distintivo;

- r) veicoli dei paramedici e dei tecnici ospedalieri in servizio di reperibilità, nonché i veicoli di associazioni e imprese che svolgono servizio di assistenza sanitaria e/o sociale (da documentare con le modalità previste al “titolo autorizzatorio”);
- s) veicoli utilizzati, per assicurare servizi manutentivi di emergenza (da documentare con le modalità previste al “titolo autorizzatorio”);
- t) veicoli di servizio e veicoli nell’ambito dei compiti d’istituto delle Pubbliche Amministrazioni, compresa la Magistratura, dei Corpi e servizi di Polizia Municipale e Provinciale, delle Forze di Polizia, dei Vigili del Fuoco, delle Forze Armate, degli altri Corpi armati dello Stato;
- u) autoveicoli che trasportano farmaci, prodotti per uso medico e prodotti deperibili;
- v) veicoli di lavoratori in turno, in ciclo continuo o doppio turno, compresi quelli delle Forze di Polizia e FF.AA. limitatamente ai percorsi casa-lavoro per turni con inizio e/o fine in orari non coperti dal servizio di trasporto pubblico di linea, purché muniti di dichiarazione del datore di lavoro attestante il servizio prestato;
- w) veicoli degli ospiti degli alberghi situati nell’area interdetta, limitatamente al percorso necessario all’andata e al ritorno dall’albergo, con obbligo di esposizione di copia della prenotazione;
- x) eventuali ulteriori deroghe sostanziali potranno essere concesse dal Comando di Polizia Municipale;
- y) accensione di fuochi all’aperto in occasione di particolari festività ed eventi tradizionali.

IMPORTANTE: disponibilità di parcheggi di scambio e mezzi di trasporto alternativi

In concomitanza con i provvedimenti di divieto di circolazione nell'AREA "E", vengono organizzati i [parcheggi scambiatori](#):

- Via Montereale – parcheggio ospedale
- Viale Treviso – parcheggio Fiera

con relativo [potenziamento del Trasporto Pubblico](#) ed in particolare con l'istituzione di linee a servizio dei parcheggi scambiatori