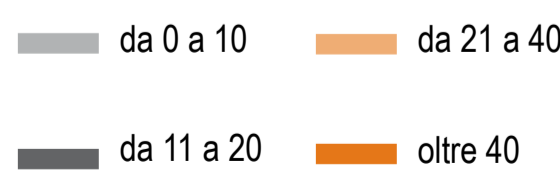


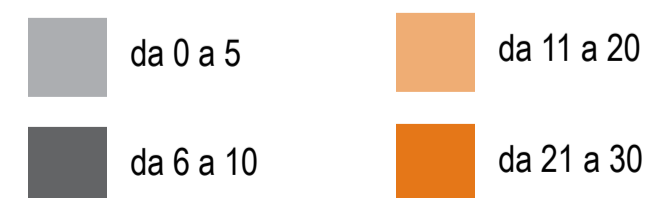
INDIVIDUAZIONE DEI NODI CRITICI DELLA RETE STRADALE
Anno 2010



NUMERO DI INCIDENTI SUGLI ASSI STRADALI



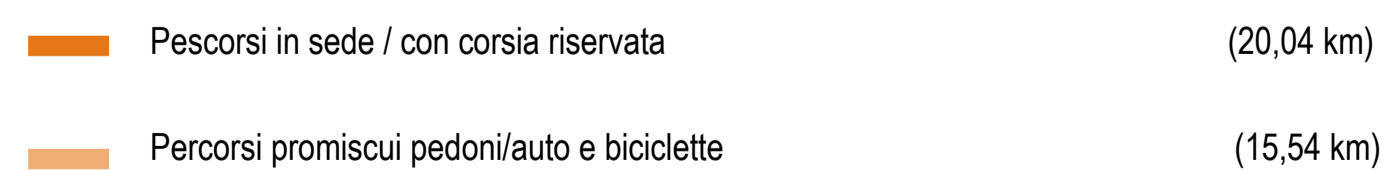
NUMERO DI SINISTRI IN CORRISPONDENZA DEI NODI DI INTERSEZIONE



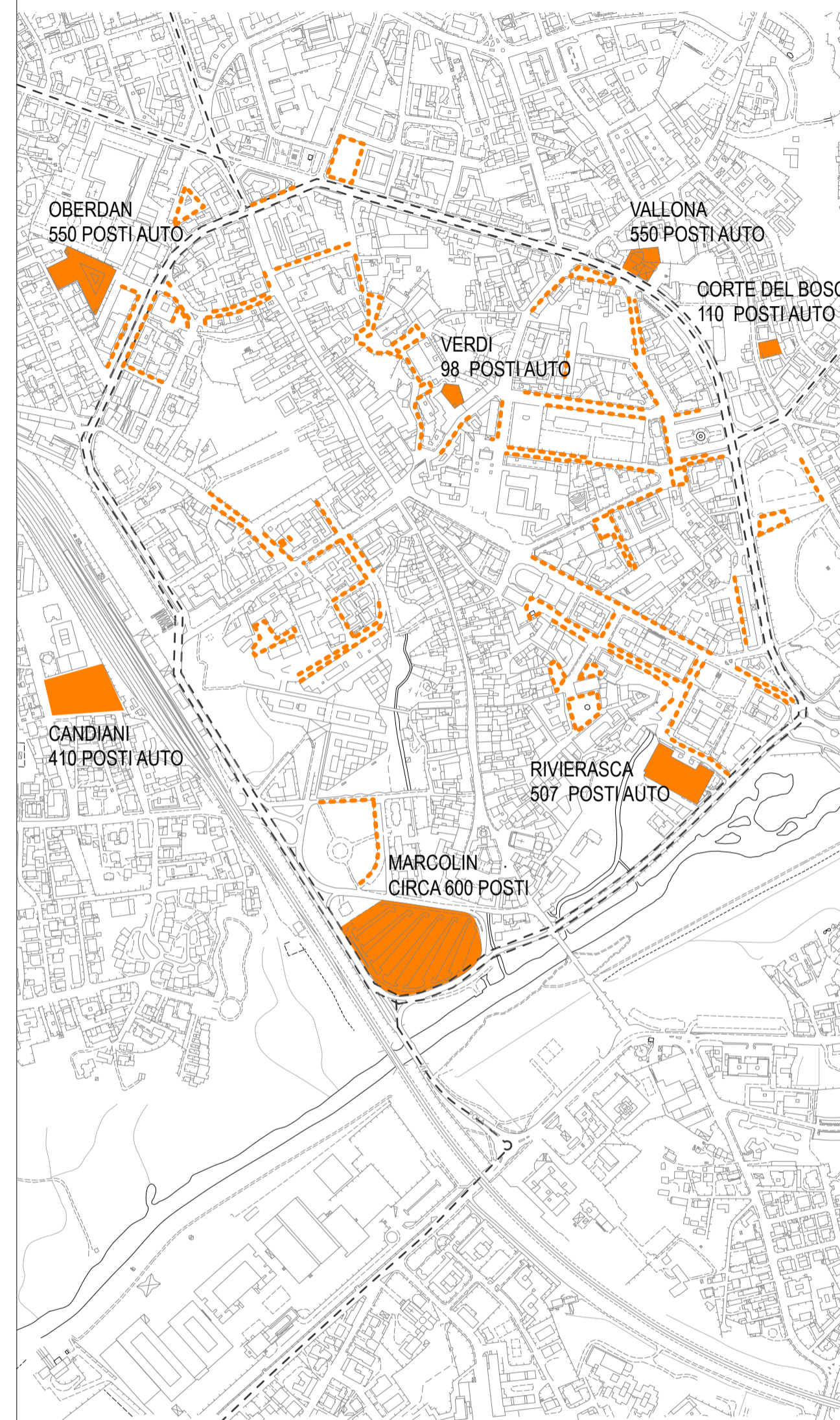
INDIVIDUAZIONE DEI PERCORSI CICLABILI



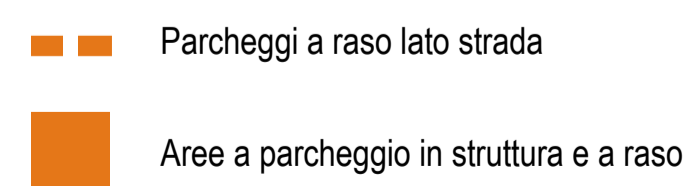
35,58km
DI PERCORSI CICLABILI



IL SISTEMA DEI PARCHEGGI NEL CENTRO CITTÀ'



1.965
POSTI AUTO
IN STRUTTURA



ASSESSORATO ALL'URBANISTICA E ALLA PIANIFICAZIONE DEL TERRITORIO
SETTORE V-ASSETTO TERRITORIALE

PRGC

PORDENONE

ENERGIE DELLA CITTÀ'

TAVOLA N°
DS 07b

DOCUMENTO DI SINTESI
Tavola della mobilità_ Approfondimenti

SCALA

SINDACO
ing. Claudio Pedrotti

ASSESSORE ALL'URBANISTICA
arch. Martina Toffolo

CODICE ARCHIVIO

DIRETTORE DI SETTORE
arch. Antonio Zofrea

RESPONSABILE DEL PROCEDIMENTO
ing. Marco Toneguzzi

DATA
03/03/2014

QUADRANTE Nord - Est
ADOZIONE Delibera di ...
APPROVAZIONE Delibera di ...
PUBBLICAZIONE Delibera di ...

UFFICIO DI PIANO: geom. Cristina Aloisi, arch. Fabiana Castellan, arch. Laura Beltrame, geom. Patrizia Cigalotto, geom. Laura Falomo, arch. Monia Guarino, arch. Luciano Ius, arch. Alessandro Moras, sig.ra Marisa Pella, geom. Manuela Romano, sig.ra Vanna Trovò

PROGETTISTI
arch. Massimo Giuliani (capogruppo ATI)
arch. Michele Brunello (Dontstop Architettura)
ing. Emilio Cremona
ing. Gianluigi Sartorio

COLLABORATORI
arch. Marco Tosca
arch. Corrado Longa
arch. Giulia Dogliotti
arch. Vera Bertoglio
ing. Flavio Piva - consulente