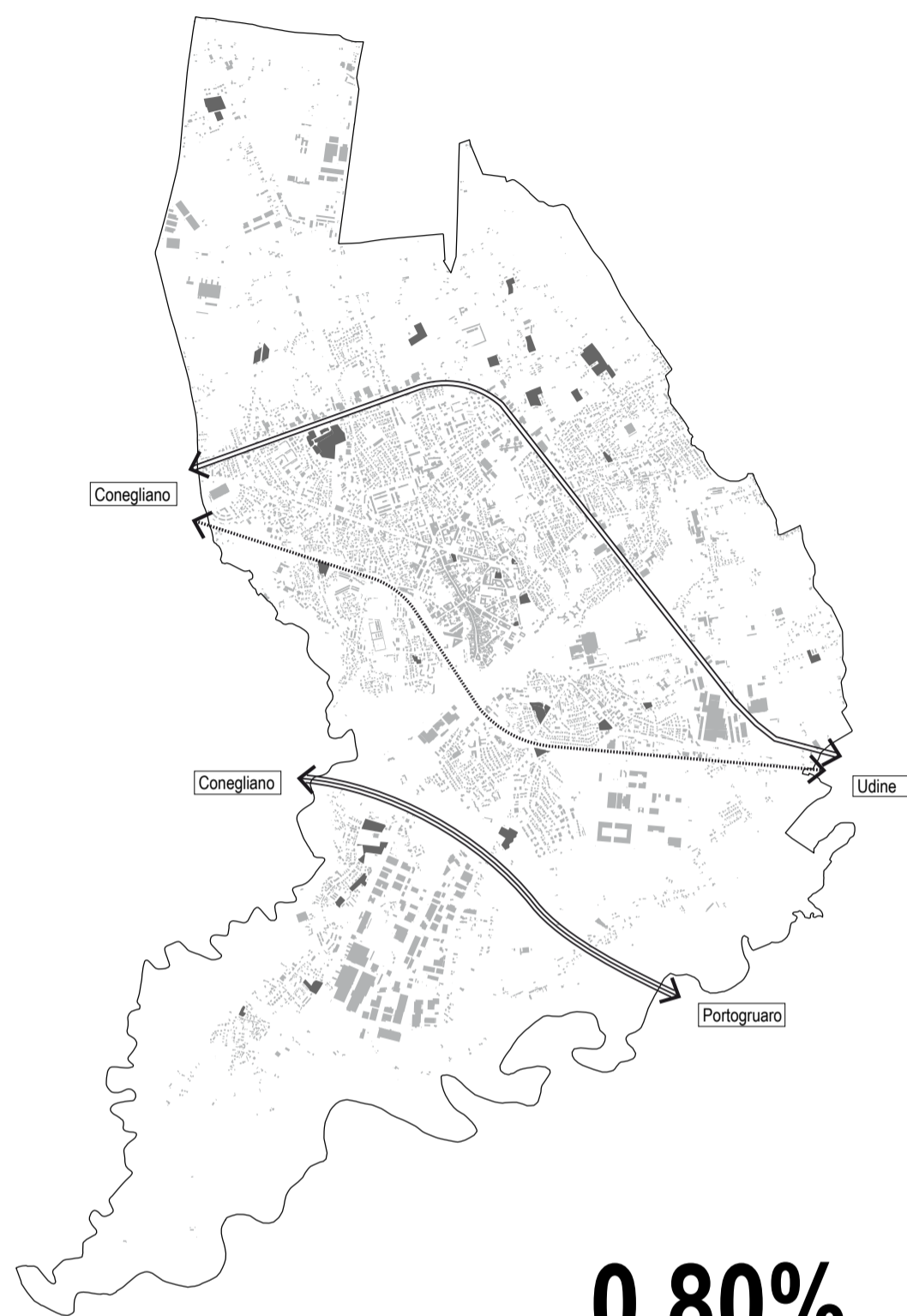
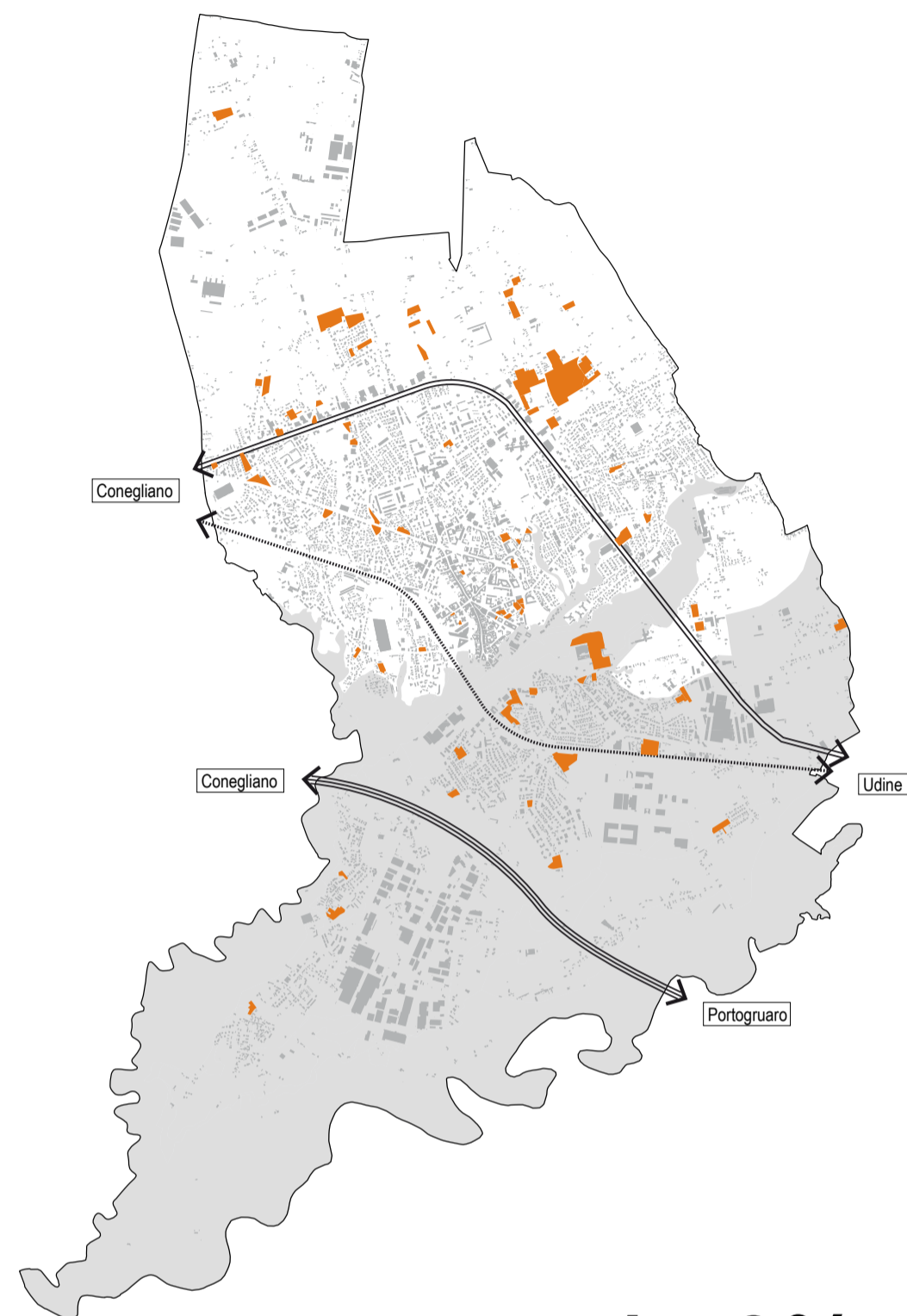


PIANI ATTUATIVI COMUNALI (B/RU, B, C, C1)
ATTUATI, CONVENZIONATI E STIPULATI
DAL 2009 - VARIANTE N°77



0,80%
DELLA SUPERFICIE
TERRITORIALE

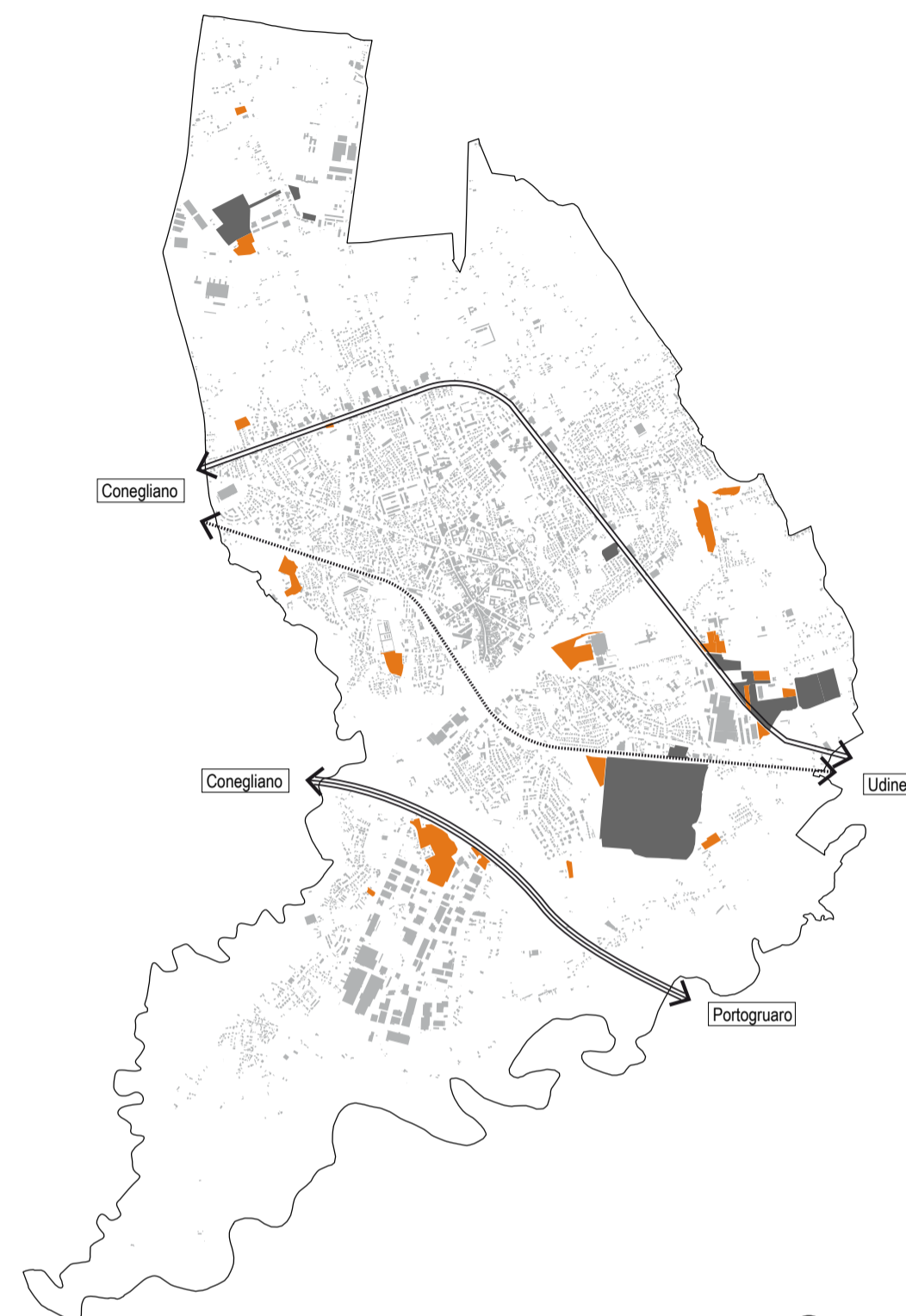
PIANI ATTUATIVI COMUNALI (B/RU, B, C, C1)
NON ATTUATI
DAL 2009 - VARIANTE N°77



1,53%
DELLA SUPERFICIE
TERRITORIALE

Aree interessate da vincoli PAIL

PIANI ATTUATIVI COMUNALI (H, D)
DAL 2009 - VARIANTE N°77

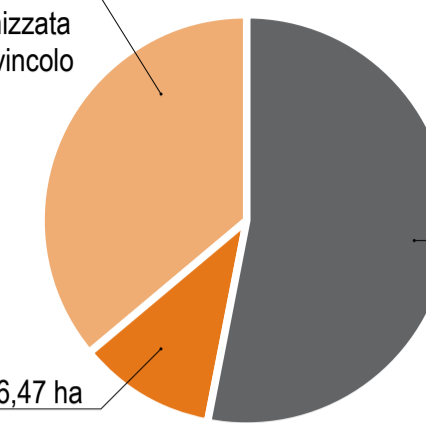


3,53%
DELLA SUPERFICIE
TERRITORIALE

■ PAC non attuati
■ PAC attuati

TERRITORIO COMUNALE E VINCOLO PAIL

36,00%
Superficie urbanizzata
non soggetta a vincolo
PAIL



10,83% 416,47 ha
Superficie libera non
soggetta a vincolo PAIL

46,83%
Superficie territoriale
soggetta a vincolo
PAIL

La presenza del vincolo PAIL sul territorio comunale interessa complessivamente circa il 47% della superficie comunale. Ciò determina una forte limitazione nell'uso del territorio dovuto ad un vincolo idrogeologico oggettivo. Si evidenzia che allo stato attuale la superficie libera non soggetta a vincolo PAIL rappresenta una quota molto ridotta del territorio comunale calcolata in circa 417 ha e corrispondente ad una percentuale del 10,83 % del territorio comunale complessiva.

SUPERFICIE TERRITORIALE
PORDENONE 3.843,63 ha



ASSESSORATO ALL'URBANISTICA E ALLA PIANIFICAZIONE DEL TERRITORIO
SETTORE V - ASSETTO TERRITORIALE

PRGC

PORDENONE

ENERGIE DELLA CITTA'

TAVOLA N°
DS 08b

DOCUMENTO DI SINTESI

Tavola delle previsioni urbanistiche Approfondimenti

SCALA

SINDACO
ing. Claudio Pedrotti

ASSESSORE ALL'URBANISTICA
arch. Martina Toffolo

CODICE ARCHIVIO

DIRETTORE DI SETTORE
arch. Antonio Zofrea

RESPONSABILE DEL PROCEDIMENTO
ing. Marco Toneguzzi

DATA
03/03/2014

QUADRANTE Nord - Est
ADOZIONE Delibera di ...
APPROVAZIONE Delibera di ...
PUBBLICAZIONE Delibera di ...

UFFICIO DI PIANO: geom. Cristina Aloisi, arch. Fabiana Castellan, arch. Laura Beltrame, geom. Patrizia Cigalotto, geom. Laura Falomo, arch. Monia Guarino, arch. Luciano Ius, arch. Alessandro Moras, sig.ra Marisa Pella, geom. Manuela Romano, sig.ra Vanna Trovò

PROGETTISTI
arch. Massimo Giuliani (capogruppo ATI)
arch. Michele Brunello (Dontstop Architettura)
ing. Emilio Cremona
ing. Gianluigi Sartorio

COLLABORATORI
arch. Marco Tosca
arch. Corrado Longa
arch. Giulia Dogliotti
arch. Vera Bertoglio
ing. Flavio Piva - consulente

STATO DI ATTUAZIONE DEL PRG VIGENTE

PAC in zona C di Espansione residenziale	ST (mq)	V (mc)
Attuate	93.788	89.442
Non attuate	329.228	305.789
Parzialmente attuate	84.180	87.879
	507.196	

PAC in zona B Residenziale di completamento	ST (mq)	V (mc)
Attuate	48.824	128.599
Non attuate	51.859	98.428
Parzialmente attuate	35.149	55.769
	135.832	

B/RU in zona B di Riqualificazione urbana	ST (mq)	V (mc)
Attuate	27.792	79.834
Non attuate	93.000	236.770
Parzialmente attuate	6.282	14.880
	127.074	

PAC in zona C1 di espansione residenz. con criterio perequativo	ST (mq)	V (mc)
Attuate	-	-
Non attuate	115.334	126.400
Parzialmente attuate	-	-
	115.334	

PAC in zona D Industriale e Artigianale	ST (mq)	V (mc)
Attuate	99.375	49.687
Non attuate	274.134	-
Parzialmente attuate	-	-
	373.509	

PAC in zona H Commerciale	ST (mq)	V (mc)
Attuate	217.908	265.635
Non attuate	53.205	-
Parzialmente attuate	712.926	-
	984.039	