REGIONE AUTONOMA FRIULI VENEZIA GIULIA

COMUNE DI PORDENONE

ristrutturazione e completamento
della rete fognaria e dell'impianto
di depurazione comunale

PROGETTO GENERALE
DELLA RETE FOGNARIA

24
RETE METEORICA – PROFILO –
VIALE VENEZIA S.S. n° 13 – scala 1:1.000/1:100

Trieste, maggio 2006

COLLABORATORI:

Idrostudi S.r.l. – Trieste
Studio Cappella & C. S.r.l. – Gorizia

i Progettisti:

prof. ing. Virgilio Fiorotto
prof. ing. Elpidio Caroni
dott. ing. Pieraimondo Cappella
dott. ing. Luca Falcomer
dott. ing. Alessandro Gregorig

UNIVERSITÀ DEGLI STUDI DI TRIESTE
DIPARTIMENTO DI INGEGNERIA CIVILE

Profilo "VIALE VENEZIA S.S. n°13" da H24 a H26

DIAMETRO [mm]	
TOPONOMASTICA	
PORTATA [mc/s]	
PENDENZA [m/km]	

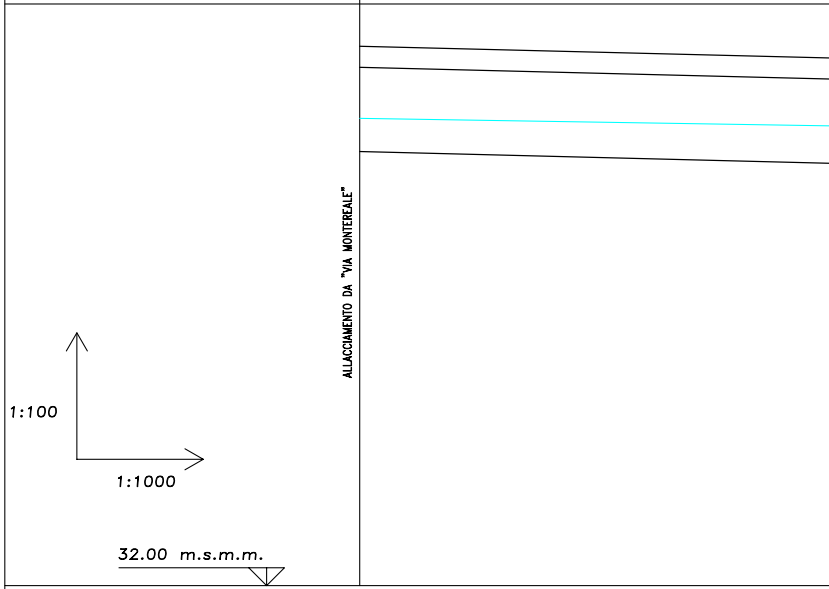
ALLACCIAMENTO DA "VIA MONTEREALE"
1:100
1:1000
32.00 m.s.m.m.

PUNTI RILEVATI	H24
DISTANZE PROGRESSIVE [m]	0.0
DISTANZE PARZIALI [m]	
QUOTE TERRENO [m s.m.m.]	44.80
QUOTE FONDO TUBO [m s.m.m.]	42.30
QUOTE PELO LIBERO [m s.m.m.]	43.09
DIST. ETTOMETRICHE	0 1

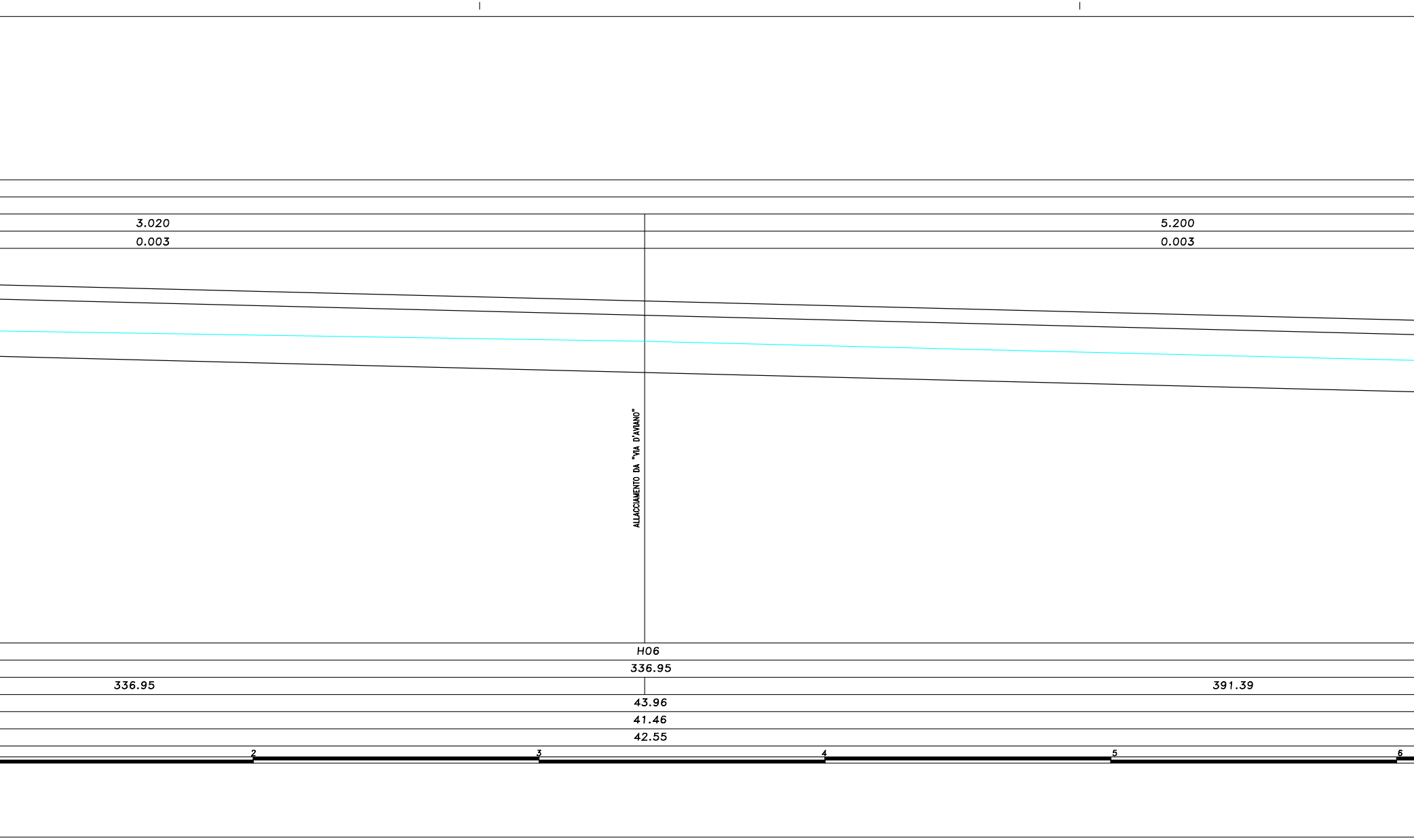
3.020
0.003
5.200
0.003
ALLACCIAMENTO DA "VIA D'AVIANO"
H06
336.95
336.95
391.39
43.96
41.46
42.55
2
3
4
5
6


Rettangolare 2000 x 2000
VIALE VENEZIA S.S. n°13
5.620
0.003
5.960
0.003
ALLACCIAMENTO DA "VIA DARDAGO"
ALLACCIAMENTO DA "VIA MISURINA"
H08
728.3
H10
971.8
243.42
248.05
42.98
40.48
41.58
42.37
39.87
41.01
7
8
9
10
11

	7.710		8.140		8.270	
	0.003		0.003		0.003	

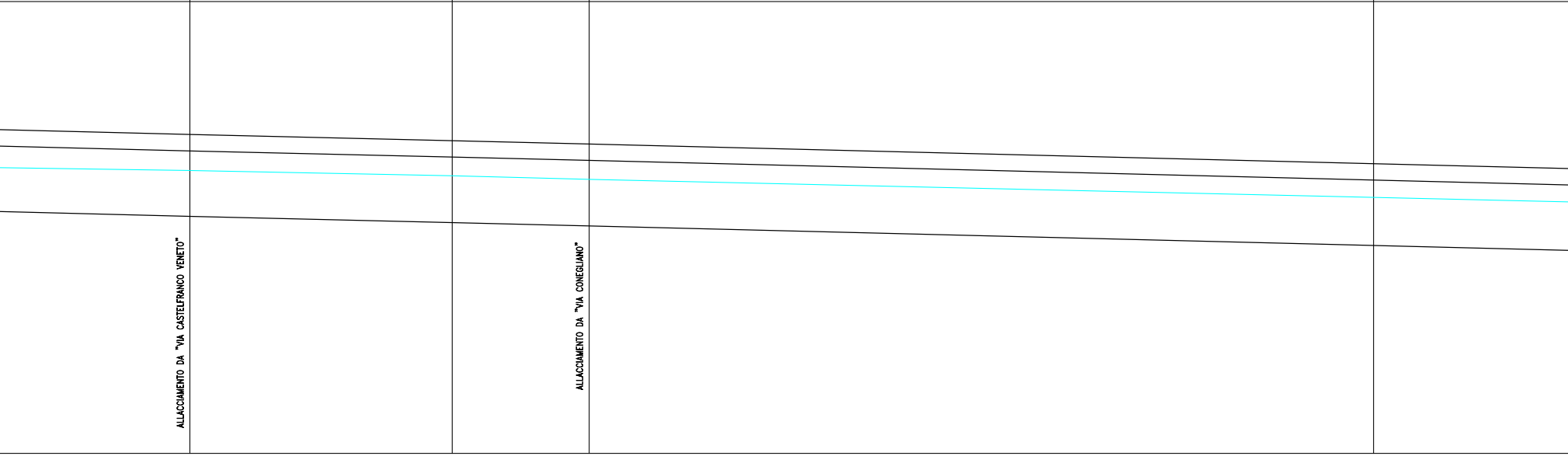
ALLACCIAMENTO DA "VIA CASTELFRANCO VENETO"
ALLACCIAMENTO DA "VIA CONEGLIANO"

X44		H14		H15		H17
1219.8		1300.0		1341.9		1581.6
	80.18		41.89		239.71	
41.74		41.55		41.45		40.85
39.24		39.05		38.95		38.35
40.64		40.48		40.37		39.82

12 13 14 15 16

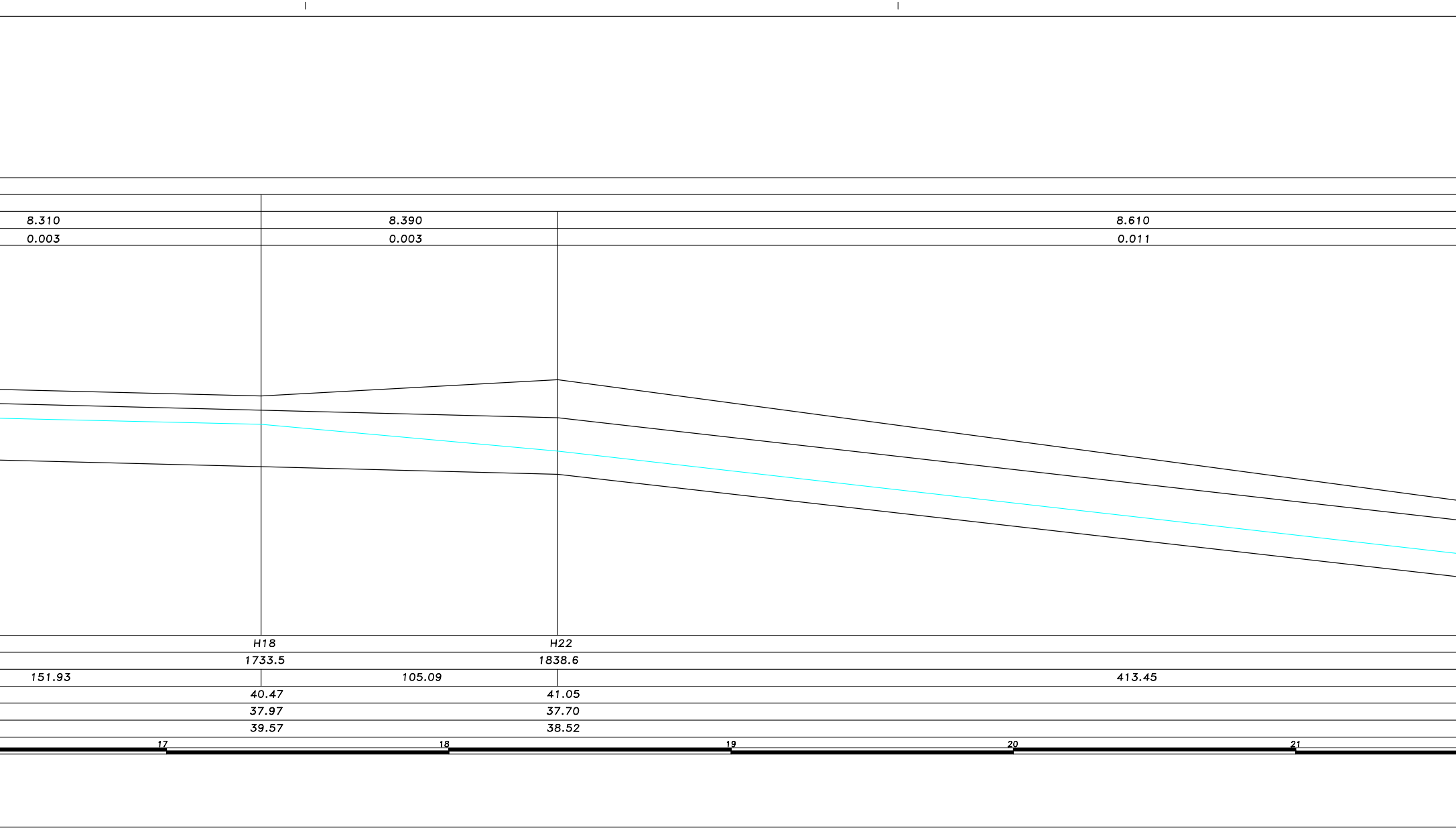
8.310
0.003
8.390
0.003
8.610
0.011
H18
1733.5
H22
1838.6
151.93
105.09
413.45
40.47
37.97
39.57
41.05
37.70
38.52
17
18
19
20
21

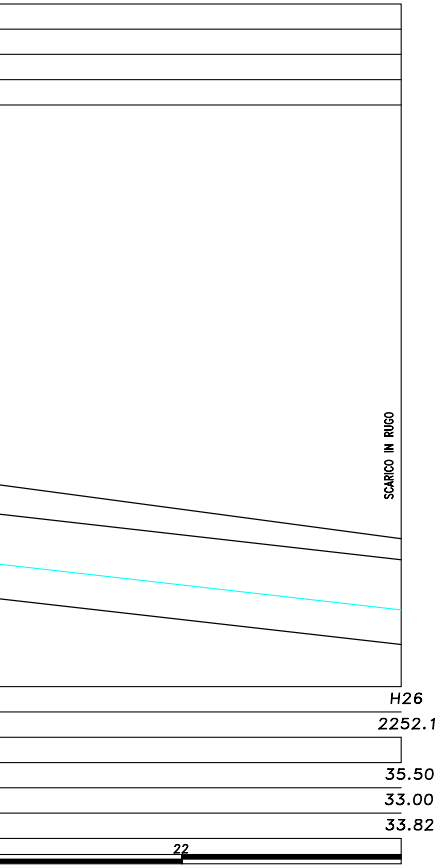
SCARICO IN RUGO
H26
2252.1
35.50
33.00
33.82
22