ESTRATTO P.R.G.C.
Scala 1:2000

Località Pordenone
Via Castelfranco Veneto
Foglio n° 5
Mappale n° 661-695-694-657-656

CARTA TECNICA REGIONALE
Scala 1:2000

Località Pordenone
Via Castelfranco Veneto
Foglio n° 5
Mappale n° 661-695-694-657-656

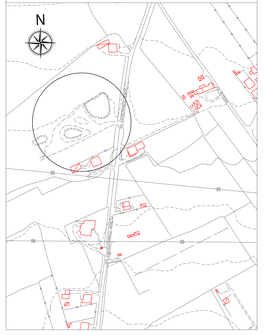

Provincia di PORDENONE	Comune di PORDENONE
Progetto	PIANO REGOLATORE PARTICOLAREGGIATO DI INIZIATIVA PRIVATA N° 55
Committente	IDEA COSTRUZIONI s.r.l.
Oggetto	RILIEVO PLANOALTIMENTRICO CON PERMETRAZIONE DEL COMPARTO E DELL'AREA DI PROPRIETA' ESTRATTO PRGC E CATASTALE
Il Committente	Il Progettista
Data 06-06-2006	File · Scala 1:200 · D1 Tavola

Progettista: Ing. MAURO CINI · Via Cosse n°18 · 33170 PORDENONE · Partita IVA n° 01343250120

ESTRATTO DI MAPPA
Scala 1:2000

Località Pordenone
Via Castelfranco Veneto
Foglio n° 5
Mappale n° 661-695-694-657-656

RILIEVO PLANIMETRICO
Con P.P.
Scala 1:2000

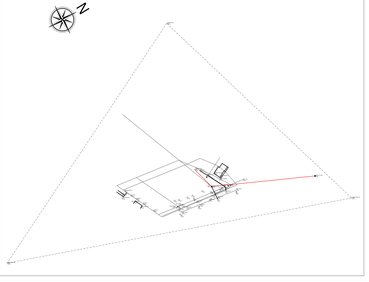

RILIEVO PLANOALTIMETRICO
Scala 1:200

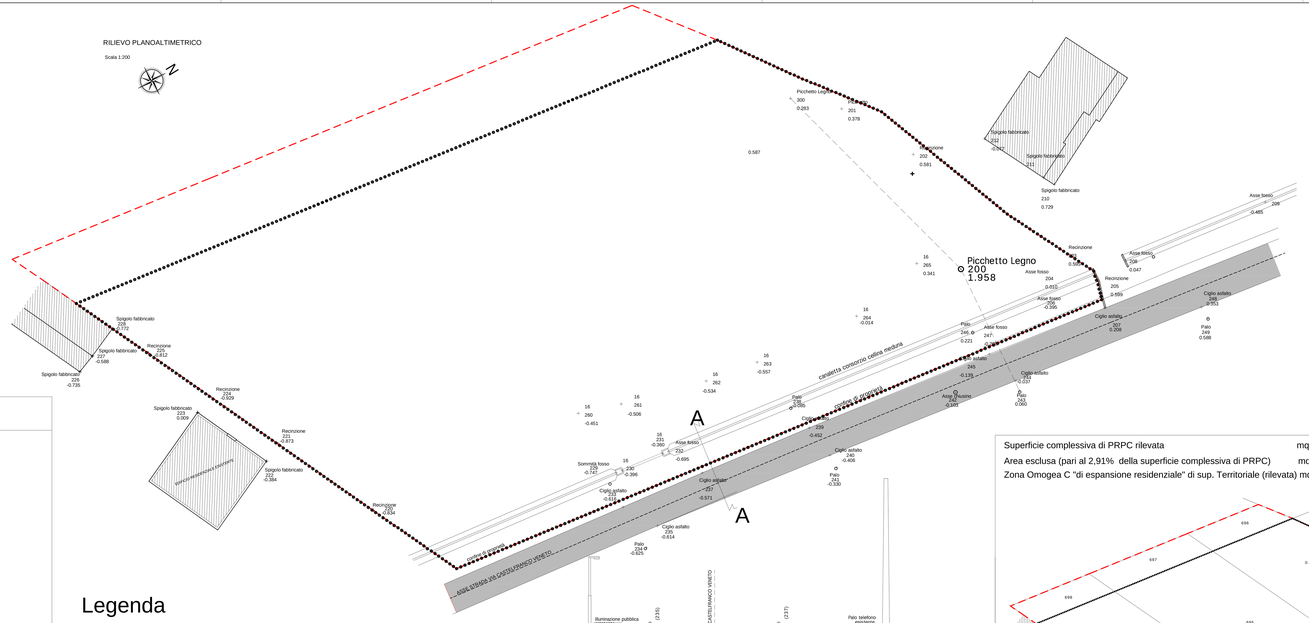
Picchetto Legno
200
1.958
Cigliata consorzio cellina meduna
A
A
AREA DI PROPRIETA'
AREA DI PROPRIETA'
ASSE STRADA VIA CASTELFRANCO VENETO
Spigolo fabbricato
Riconizione
Asse fosso
Cigliata
Cigliata asfalto
Palo
Somma fosso
Cigliata asfalto
Cigliata asfalto
Cigliata asfalto