

Sezione 1 - IDENTIFICATIVI

Data compilazione	15 / 05 / 2017	Codice ISTAT	
1 Regione	FRIULI-VENEZIA GIULIA		06
2 Provincia	Pordenone		093
3 Comune	Pordenone		033
4 Località abitata	Pordenone		10001
5 Sezione censuaria			
6 Identificativo Aggregato Strutturale	0000000042	00	
7 Identificativo Unità Strutturale	005		
8 Identificativo Area di Emergenza			
9 Identificativi infrastrutture di Accessibilità/Connessione	a 0000000101	b	
	c	d	
10 Indirizzo	Via Zara	11 Civico	1
12b Denominazione	Scuola secondaria di 1° grado "Giuseppe Lozer"	12 Mappa in allegato (vedi retro)	

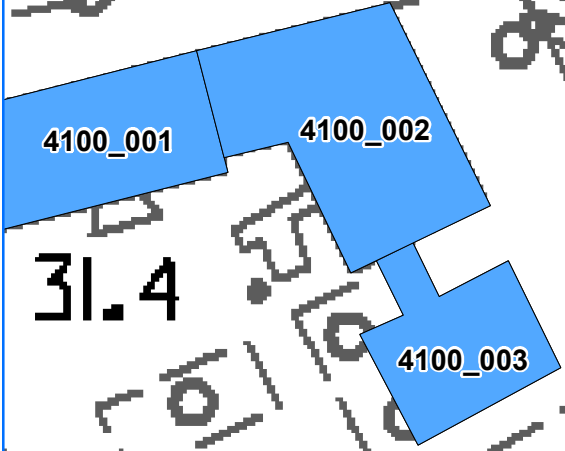
Sezione 2 - CARATTERISTICHE GENERALI

POSIZIONE NELL'AGGREGATO	13 Isolata <input type="radio"/> Sì <input checked="" type="radio"/> No	14 <input checked="" type="radio"/> Interna <input type="radio"/> D'estremità <input type="radio"/> D'angolo
15 FRONTE INTERFERENTE SU INFRASTRUTTURA ACCESSIBILITÀ/CONNESSIONE (H>L) O AREA DI EMERGENZA (H>d)	<input type="radio"/> Sì <input checked="" type="radio"/> No	
16 UNITÀ STRUTTURALE SPECIALISTICA	<input type="radio"/> Sì <input checked="" type="radio"/> No	17 <input type="radio"/> Chiesa <input type="radio"/> Teatro <input type="radio"/> Torre/campanile/ciminiera <input type="radio"/> Altro
18 NUMERO PIANI TOTALI (INCLUSI INTERRATI)	1	19 PIANI INTERRATI <input checked="" type="radio"/> 0 <input type="radio"/> 1 <input type="radio"/> 2 <input type="radio"/> ≥3
20 ALTEZZA MEDIA DI PIANO (m)	<input type="radio"/> ≤2,50 <input type="radio"/> 2,50-3-50 <input checked="" type="radio"/> 3,50-5,00 <input type="radio"/> ≥5,00	21 ALTEZZA ALL'IMPOSTA DELLA COPERTURA
22 VOLUME UNICO SU AC	<input type="radio"/> Sì <input checked="" type="radio"/> No	23 SUPERFICIE MEDIA DI PIANO (mq)
24 STRUTTURA PORTANTE VERTICALE	<input type="radio"/> C.a. <input type="radio"/> Acciaio <input type="radio"/> Acciaio-c.l.s. <input type="radio"/> Muratura <input checked="" type="radio"/> Mista (muratura/c.a.) <input type="radio"/> Legno <input type="radio"/> Non identificata	24
25 TIPO MURATURA	<input checked="" type="radio"/> Buona <input type="radio"/> Cattiva <input type="radio"/> Non identificata	26 CORDOLI O CATENE <input type="radio"/> Sì <input checked="" type="radio"/> No
27 PILASTRI ISOLATI	<input type="radio"/> Sì <input checked="" type="radio"/> No	28 PIANO PILOTIS <input type="radio"/> Sì <input checked="" type="radio"/> No
29 SOPRAELEVAZIONI	<input type="radio"/> Sì <input checked="" type="radio"/> No	29
30 DANNO STRUTTURALE	<input type="radio"/> Gravissimo <input type="radio"/> Medio - grave <input type="radio"/> Leggero <input checked="" type="radio"/> Assente	31 STATO MANUTENTIVO <input type="radio"/> Carente <input type="radio"/> Sufficiente <input checked="" type="radio"/> Buono
PROPRIETÀ	32 <input checked="" type="checkbox"/> Pubblica <input type="checkbox"/> Privata	33
34 MORFOLOGIA	<input checked="" type="radio"/> Pianeggiante <input type="radio"/> Su leggero pendio (15°÷30°) <input type="radio"/> Su forte pendio (>30°)	
UBICAZIONE	35 <input type="radio"/> Sotto versante incombente o forte pendio <input type="radio"/> Sopra versante incombente o cresta	36
MICROZONAZIONE SISMICA	37 Zona MS (condizione peggiore) <input type="radio"/> Stabile <input type="radio"/> Stabile con amplificazioni <input checked="" type="radio"/> Instabile	
38 Tipo instabilità	<input type="radio"/> Frana <input checked="" type="radio"/> Liquefazione <input type="radio"/> Faglia attiva e capace	41 Cedimenti differenziali <input type="radio"/> Cavità sotterranee
42 Localizzazione frana	<input type="radio"/> Interferente con l'edificio strategico <input type="radio"/> A monte <input type="radio"/> A valle	43
44 IDROGEOLOGIA	Rischio PAI <input type="radio"/> R1 <input type="radio"/> R2 <input type="radio"/> R3 <input type="radio"/> R4	45 Area alluvionabile <input type="radio"/> Sì <input checked="" type="radio"/> No

Sezione 3 - CARATTERISTICHE SPECIFICHE

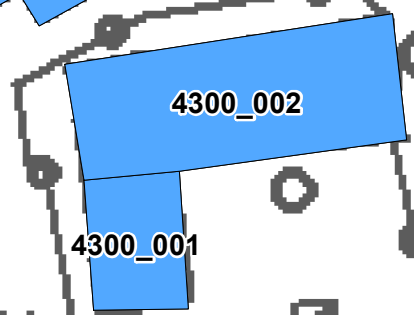
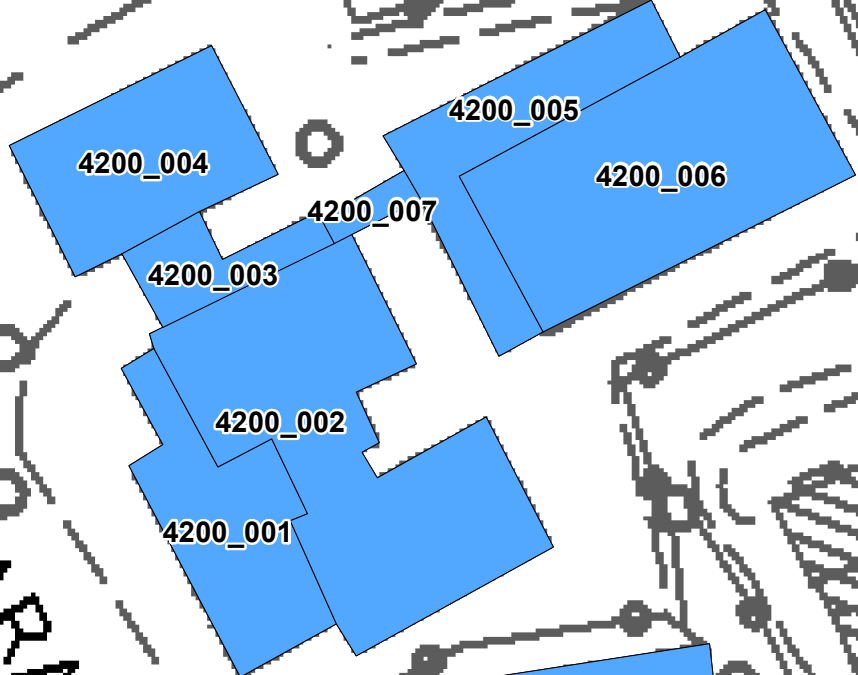
48 IDENTIFICATIVO FUNZIONE STRATEGICA	<input type="radio"/> Coordinamento interventi <input checked="" type="radio"/> 001 <input type="radio"/> Soccorso sanitario <input checked="" type="radio"/> 002 <input type="radio"/> Intervento operativo <input checked="" type="radio"/> 003 <input type="radio"/> Altro <input checked="" type="radio"/> 031
49 STRUTTURA DI GESTIONE DELL'EMERGENZA	<input type="radio"/> Ccs <input type="radio"/> Dicomac <input type="radio"/> Com <input type="radio"/> Coi <input type="radio"/> Coc <input type="radio"/> 49b <input checked="" type="checkbox"/> Ricovero in emergenza
DESTINAZIONE D'USO	50 Uso originario <input type="radio"/> 51 Uso attuale <input checked="" type="radio"/> S04
52 ANNO DI PROGETTAZIONE	1973
53 ANNO DI FINE COSTRUZIONE	1976
ESPOSIZIONE	54 Persone mediamente presenti <input type="text" value="100"/> 55 Ore fruizione nel giorno <input type="text" value="11"/> 56 Mesi fruizione nell'anno <input type="text" value="10"/>
INTERVENTI STRUTTURALI ESEGUITI	57 Interventi dopo la costruzione <input type="radio"/> Sì <input checked="" type="radio"/> No
	58 Anno <input type="text"/>
	59 Ampliamenti <input type="checkbox"/>
	60 Variazioni di destinazione che hanno comportato incremento di carichi al singolo piano superiori al 20% <input type="checkbox"/>
	61 Interventi volti a trasformare l'edificio mediante insieme sistematico di opere che portino ad organismo diverso <input type="checkbox"/>
	62 Interventi strutturali in modifica o sostituzione di parti strutturali, con alterazione comportamento globale <input type="checkbox"/>
	63 Interventi di miglioramento/adequamento sismico <input type="checkbox"/>
64 Interventi di sola riparazione dei danni strutturali <input type="checkbox"/>	
65 Altro <input type="checkbox"/>	
EVENTI SUBITI DALLA STRUTTURA	66 Codice evento <input type="text"/> 67 Data <input type="text" value="00 / 00 / 0000"/> 68 Tipo intervento <input type="text"/> 69 Codice evento <input type="text"/> 70 Data <input type="text" value="00 / 00 / 0000"/> 71 Tipo intervento <input type="text"/> 72 Codice evento <input type="text"/> 73 Data <input type="text" value="00 / 00 / 0000"/> 74 Tipo intervento <input type="text"/>
75 VERIFICA SISMICA	<input type="radio"/> Effettuata (cofinanziata da DPC) <input type="radio"/> Effettuata (altri finanziamenti) <input checked="" type="radio"/> Non effettuata

101



31.4

VIA
PARA



28.6