

Sezione 1 - IDENTIFICATIVI

Data compilazione	15 / 05 / 2017	Codice ISTAT	
1 Regione	FRIULI-VENEZIA GIULIA		06
2 Provincia	Pordenone		093
3 Comune	Pordenone		033
4 Località abitata	Pordenone		10001
5 Sezione censuaria			
6 Identificativo Aggregato Strutturale	0000000042	00	
7 Identificativo Unità Strutturale	006		
8 Identificativo Area di Emergenza			
9 Identificativi infrastrutture di Accessibilità/Connessione	a 0000000101	b	
	c	d	
10 Indirizzo	Via Zara	11 Civico	1
12b Denominazione	Scuola secondaria di 1° grado "Giuseppe Lozer"	12 Mappa in allegato (vedi retro)	

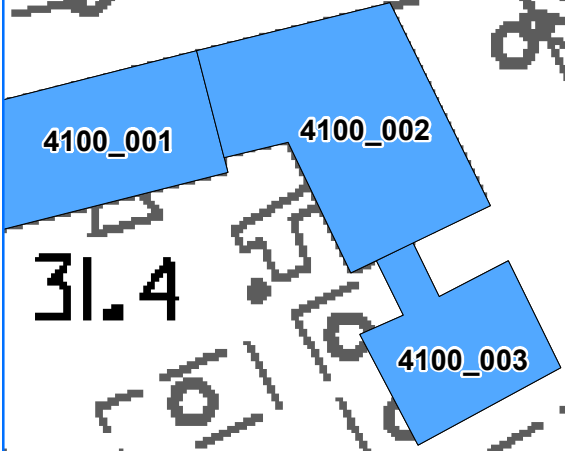
Sezione 2 - CARATTERISTICHE GENERALI

POSIZIONE NELL'AGGREGATO	13 Isolata <input type="radio"/> Sì <input checked="" type="radio"/> No	14 <input type="radio"/> Interna <input checked="" type="radio"/> D'estremità <input type="radio"/> D'angolo
15 FRONTE INTERFERENTE SU INFRASTRUTTURA ACCESSIBILITÀ/CONNESSIONE (H>L) O AREA DI EMERGENZA (H>d)	<input type="radio"/> Sì <input checked="" type="radio"/> No	
16 UNITÀ STRUTTURALE SPECIALISTICA	<input type="radio"/> Sì <input checked="" type="radio"/> No	17 <input type="radio"/> Chiesa <input type="radio"/> Teatro <input type="radio"/> Torre/campanile/ciminiera <input type="radio"/> Altro
18 NUMERO PIANI TOTALI (INCLUSI INTERRATI)	3	19 PIANI INTERRATI <input checked="" type="radio"/> 0 <input type="radio"/> 1 <input type="radio"/> 2 <input type="radio"/> ≥3
20 ALTEZZA MEDIA DI PIANO (m)	<input type="radio"/> ≤2,50 <input checked="" type="radio"/> 2,50-3-50 <input type="radio"/> 3,50-5,00 <input type="radio"/> ≥5,00	21 ALTEZZA ALL'IMPOSTA DELLA COPERTURA
22 VOLUME UNICO SU AC	<input type="radio"/> Sì <input checked="" type="radio"/> No	23 SUPERFICIE MEDIA DI PIANO (mq)
24 STRUTTURA PORTANTE VERTICALE	<input type="radio"/> C.a. <input type="radio"/> Acciaio <input type="radio"/> Acciaio-c.l.s. <input type="radio"/> Muratura <input checked="" type="radio"/> Mista (muratura/c.a.) <input type="radio"/> Legno <input type="radio"/> Non identificata	25 ALTEZZA MEDIA DI PIANO (m)
25 TIPO MURATURA	<input checked="" type="radio"/> Buona <input type="radio"/> Cattiva <input type="radio"/> Non identificata	26 CORDOLI O CATENE
27 PILASTRI ISOLATI	<input type="radio"/> Sì <input checked="" type="radio"/> No	28 PIANO PILOTIS
30 DANNO STRUTTURALE	<input type="radio"/> Gravissimo <input type="radio"/> Medio - grave <input type="radio"/> Leggero <input checked="" type="radio"/> Assente	29 SOPRAELEVAZIONI
PROPRIETÀ	32 <input checked="" type="radio"/> Pubblica <input type="radio"/> Privata	30 STATO MANUTENTIVO
34 MORFOLOGIA	<input checked="" type="radio"/> Pianeggiante <input type="radio"/> Su leggero pendio (15°÷30°) <input type="radio"/> Su forte pendio (>30°)	<input type="radio"/> Carente <input type="radio"/> Sufficiente <input checked="" type="radio"/> Buono
UBICAZIONE	35 <input type="radio"/> Sotto versante incombente o forte pendio <input checked="" type="radio"/> Sopra versante incombente o cresta	
MICROZONAZIONE SISMICA	37 Zona MS (condizione peggiore) <input type="radio"/> Stabile <input type="radio"/> Stabile con amplificazioni <input checked="" type="radio"/> Instabile	
GEOLOGIA / IDROGEOLOGIA	38 <input type="radio"/> Frana <input checked="" type="radio"/> Liquefazione <input type="radio"/> Faglia attiva e capace <input type="radio"/> Cedimenti differenziali <input type="radio"/> Cavità sotterranee	
	43 Localizzazione frana <input type="radio"/> Interferente con l'edificio strategico <input type="radio"/> A monte <input type="radio"/> A valle	
	44 <input type="radio"/> Rischio PAI <input type="radio"/> R1 <input type="radio"/> R2 <input type="radio"/> R3 <input type="radio"/> R4 <input type="radio"/> Area alluvionabile <input type="radio"/> Sì <input checked="" type="radio"/> No	

Sezione 3 - CARATTERISTICHE SPECIFICHE

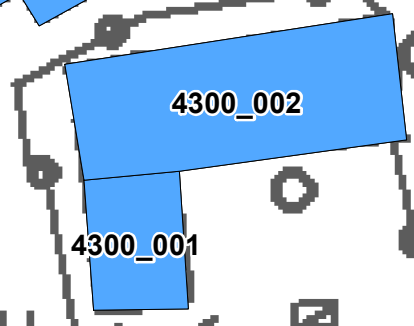
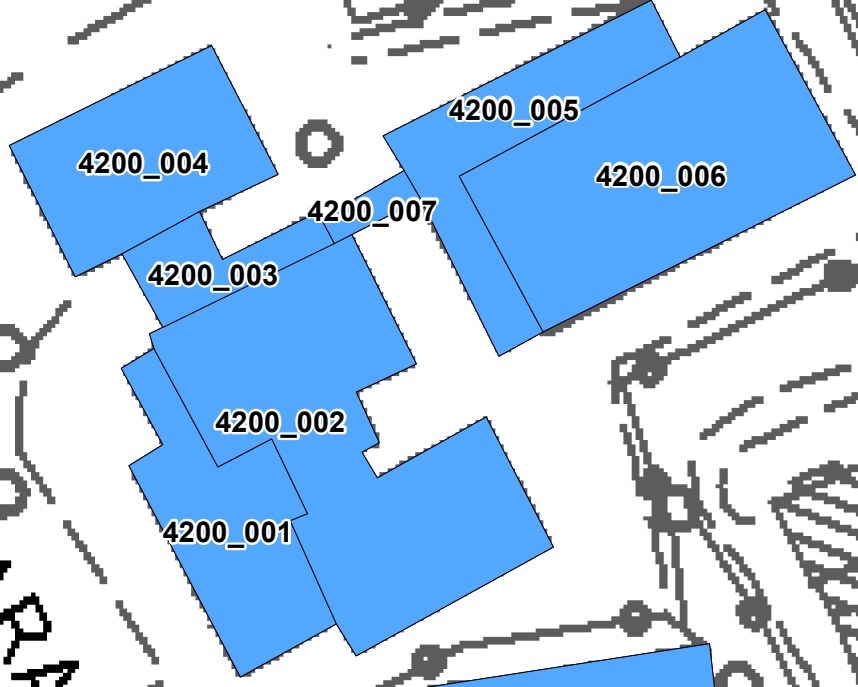
48 IDENTIFICATIVO FUNZIONE STRATEGICA	<input type="radio"/> Coordinamento interventi <input checked="" type="radio"/> 001 <input type="radio"/> Soccorso sanitario <input checked="" type="radio"/> 002 <input type="radio"/> Intervento operativo <input checked="" type="radio"/> 003 <input type="radio"/> Altro <input type="radio"/> 031		
49 STRUTTURA DI GESTIONE DELL'EMERGENZA	<input type="radio"/> Ccs <input type="radio"/> Dicomac <input type="radio"/> Com <input type="radio"/> Coi <input type="radio"/> Coc <input checked="" type="radio"/> Ricovero in emergenza		
DESTINAZIONE D'USO	50 Uso originario <input type="radio"/> S04 <input type="radio"/> S05 <input type="radio"/> S06 <input type="radio"/> S07 <input type="radio"/> S08 <input type="radio"/> S09 <input type="radio"/> S10 <input type="radio"/> S11 <input type="radio"/> S12 <input type="radio"/> S13 <input type="radio"/> S14 <input type="radio"/> S15 <input type="radio"/> S16 <input type="radio"/> S17 <input type="radio"/> S18 <input type="radio"/> S19 <input type="radio"/> S20 <input type="radio"/> S21 <input type="radio"/> S22 <input type="radio"/> S23 <input type="radio"/> S24 <input type="radio"/> S25 <input type="radio"/> S26 <input type="radio"/> S27 <input type="radio"/> S28 <input type="radio"/> S29 <input type="radio"/> S30 <input type="radio"/> S31 <input type="radio"/> S32 <input type="radio"/> S33 <input type="radio"/> S34 <input type="radio"/> S35 <input type="radio"/> S36 <input type="radio"/> S37 <input type="radio"/> S38 <input type="radio"/> S39 <input type="radio"/> S40 <input type="radio"/> S41 <input type="radio"/> S42 <input type="radio"/> S43 <input type="radio"/> S44 <input type="radio"/> S45 <input type="radio"/> S46 <input type="radio"/> S47 <input type="radio"/> S48 <input type="radio"/> S49 <input type="radio"/> S50 <input type="radio"/> S51 <input type="radio"/> S52 <input type="radio"/> S53 <input type="radio"/> S54 <input type="radio"/> S55 <input type="radio"/> S56 <input type="radio"/> S57 <input type="radio"/> S58 <input type="radio"/> S59 <input type="radio"/> S60 <input type="radio"/> S61 <input type="radio"/> S62 <input type="radio"/> S63 <input type="radio"/> S64 <input type="radio"/> S65 <input type="radio"/> S66 <input type="radio"/> S67 <input type="radio"/> S68 <input type="radio"/> S69 <input type="radio"/> S70 <input type="radio"/> S71 <input type="radio"/> S72 <input type="radio"/> S73 <input type="radio"/> S74 <input type="radio"/> S75 <input type="radio"/> S76 <input type="radio"/> S77 <input type="radio"/> S78 <input type="radio"/> S79 <input type="radio"/> S80 <input type="radio"/> S81 <input type="radio"/> S82 <input type="radio"/> S83 <input type="radio"/> S84 <input type="radio"/> S85 <input type="radio"/> S86 <input type="radio"/> S87 <input type="radio"/> S88 <input type="radio"/> S89 <input type="radio"/> S90 <input type="radio"/> S91 <input type="radio"/> S92 <input type="radio"/> S93 <input type="radio"/> S94 <input type="radio"/> S95 <input type="radio"/> S96 <input type="radio"/> S97 <input type="radio"/> S98 <input type="radio"/> S99 <input type="radio"/> S100		
52 ANNO DI PROGETTAZIONE	1973	53 ANNO DI FINE COSTRUZIONE	1976
ESPOSIZIONE	54 Persone mediamente presenti	100	
	55 Ore fruizione nel giorno	11	56 Mesi fruizione nell'anno
	57 Interventi dopo la costruzione	<input type="radio"/> Sì <input checked="" type="radio"/> No	58 Anno
INTERVENTI STRUTTURALI ESEGUITI	59 <input type="radio"/> Ampliamenti		
	60 <input type="radio"/> Variazioni di destinazione che hanno comportato incremento di carichi al singolo piano superiori al 20%		
	61 <input type="radio"/> Interventi volti a trasformare l'edificio mediante insieme sistematico di opere che portino ad organismo diverso		
	62 <input type="radio"/> Interventi strutturali in modifica o sostituzione di parti strutturali, con alterazione comportamento globale		
	63 <input type="radio"/> Interventi di miglioramento/adequamento sismico		
	64 <input type="radio"/> Interventi di sola riparazione dei danni strutturali		
	65 <input type="radio"/> Altro		
EVENTI SUBITI DALLA STRUTTURA	66 Codice evento	67 Data	00 / 00 / 0000
	69 Codice evento	70 Data	00 / 00 / 0000
	72 Codice evento	73 Data	00 / 00 / 0000
		68 Tipo intervento	
		71 Tipo intervento	
		74 Tipo intervento	
75 VERIFICA SISMICA	<input type="radio"/> Effettuata (cofinanziata da DPC) <input type="radio"/> Effettuata (altri finanziamenti) <input checked="" type="radio"/> Non effettuata		

101



31.4

VIA
PARA



28.6