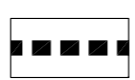

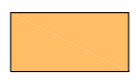


LEGENDA

-  LIMITE SUPERFICIE TERRITORIALE DEL PAC 36
-  AREE IN CESSIONE M² 1.015
Parcheggi e viabilità m² 865; marciapiedi m² 150
-  AREE IN CESSIONE DI CUI ALLA CONVENZIONE PER LA NUOVA ROTATORIA M² 517

COMUNE DI PORDENONE

PIANO ATTUATIVO COMUNALE 36

N°298-09-CSS	TAVOLA PRESCRITTIVA		SCALA 1:500
DATA	26/09/2013		N° TAVOLA
TITOLO TAVOLA			9
AREE IN CESSIONE			

AFG

ARCHITETTO FRANCESCO GIANNELLI
Studio di Architettura ed Urbanistica