




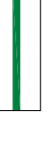



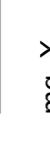








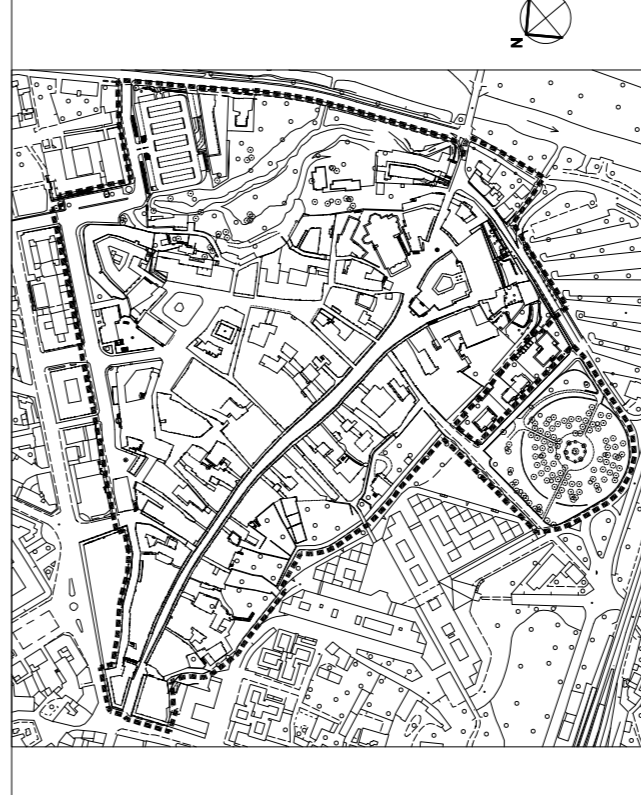
LEGGENDA:

-  A/A-C - Attrezzature per l'assistenza agli anziani di interesse sovracomunale - TOT 4605 mq
-  VA/CL - Attrezzature per il culto - TOT 2589 mq
-  C/M-C - Musei ed attrezzature culturali connesse di interesse sovracomunale - TOT 11208 mq
-  P - Parcheggi pubblici - TOT 22810 mq
-  VA-C - Servizi ed attrezzature per la vita associativa di interesse sovracomunale - TOT 6679 mq
-  VA - Attrezzature per la vita associativa - TOT 12046 mq
-  R/PU - Parco urbano - TOT 12203 mq
-  RVR - Nucleo elementare di verde - TOT 6337 mq
-  R/V-C - Verde di quartiere - TOT 6488 mq esclusa la roggia
-  R/PC - Parco Urbano Compensativo (rif. art. 65 NTA del PRGC) superficie che non determina standard
-  Perimetro Piano di Recupero
-  Percorso pedonale (localizzazione indicativa)
-  mq X
-  Superficie lotto + superficie lorda edificio
-  Superficie lotto
-  (mq X)

# COMUNE DI PORDENONE

## PIANO DI RECUPERO N° 12 DEL CENTRO STORICO

### VARIANTE N. 3



### PROGETTO

P02

STANDARD URBANISTICI

DATA	CSM	SCALA	RI
LUGLIO 2021	1:1000	02-STANDARD_RMG	

PROGETTISTI	arch. Aldo Alberto Bello arch. Carlo Cappal arch. Maria Alessandra Segantini
COLLABORATORI	arch. Monica Moro arch. Davide Testi
CONSULENTI	arch. Michela De Poli arch. Adriano Marangon
AMBITO QUALITÀ DEL VERDE URBANO	SAT SURVEY
RELEVIO GEOMETRICO TOPOGRAFICO ALTERNATIVO	arch. Igor Alzetta
Esecutore incaricato dal Comune di Pordenone	Ufficio Tecnico del Comune di Pordenone
SETTORE URBANISTICO	Ufficio Urbanistico del Comune di Pordenone
PROVA DI VERIFICA	Ufficio Urbanistico del Comune di Pordenone
UNIVERSITÀ	Università del Friuli Venezia Giulia
REDAZIONE	Ufficio Urbanistico del Comune di Pordenone

