

COMUNE DI PORDENONE

VARIANTE N.5 al Piano di Recupero N. 14 di
LARGO SAN GIORGIO - modifiche puntuali U.M.I. n. 2
e U.M.I. n. 1

Tav. n.

P.5

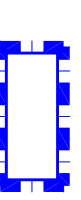

SCALA 1:500

CATEGORIE D'INTERVENTO
UNITA' MINIME D'INTERVENTO











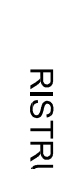





SETTORE 6 - PIANIFICAZIONE - EDILIZIA
L.R. n. 18/99
L.O.C. URBANISTICA

Responsabile del Proiezione:
Ing. M. Tosi
Coordinatore di Progetto:
Geom. L. Falomo

Geom. S. Sisti
Ing. M. Tosi
Geom. L. Falomo

-  PERIMETRO DI PIANO
-  LAGO

CATEGORIE D'INTERVENTO

-  CONSERVAZIONE TIPOLOGICA
-  RISTRUTTURAZIONE EDILIZIA
-  DEMOLIZIONE SENZA RICOSTRUZIONE
-  MANUTENZIONE STRAORDINARIA
-  NUOVA COSTRUZIONE
-  AMPLIAMENTO E/O SOPRAELEVAZIONE
-  INTERVENTI EDILIZI DI CONSERVAZIONE DI ELEMENTI SIGNIFICATIVI
-  UNITA' MINIMA D'INTERVENTO
-  AFFRESCO DA TUTELARE - ART. 3 - COMMA 1 - LETTERA A TITOLO I DEL D.Lgs. 29/10/1999 N° 490
-  RESTAURO CONSERVATIVO DI FACCIATA
-  RISTRUTTURAZIONE OBBLIGATORIA DI FRONTI EDILIZI ESISTENTI
-  AREE SOGGETTE ALL'ART. 7 punto 7.7 (comma a) e b)) DELLE N.T.A. DEL P.R.
-  AREE SOGGETTE ALL'ART. 7 punto 7.7 (comma a)) DELLE N.T.A. DEL P.R.
-  PORTICATI E SOTTOPASSI DI PROGETTO
-  PORTICATI E SOTTOPASSI ESISTENTI
-  SOTTOPASSI PRIVATI (localizzazione indicativa)

DATI DIMENSIONALI DELLE U.M.I.

U.M.I. n°	SUPERFICIE LOTTO	VOLUME ESISTENTE	VOLUME DI PROGETTO	INDICE FONDARI0	
1	mq 807	mc 755	mc 3.988	4,92	
2	mq 3.523	mc 20.928	mc 26.708	7,68	
3	mq 733	mc 1.089	mc 1.536	2,10	
4	mq 1.500	mc 2.761	mc 4.645	3,10	
5	mq 777	mc 866	mc 2.292	2,95	
6	mq 1.157	mc 3.492	mc 4.772	4,12	
7	mq 871	mc 2.835	mc 2.796	3,21	
8	mq 6.444	mc 5.720	mc 11.835	1,84	
TOTALE				mc 58.552	1,84

note: VOLUMI DI PROGETTO AL NETTO DEI PORTICI