

P.R. n. 32  
Z.L. n. 2  
L.N. 45778  
L.R. 52007 e s.m.l.

**COMUNE DI PORDENONE**  
VARIANTE N. 4 AL PIANO DI RECUPERO N. 32  
DI VIA CABOTO

Tav. n.  
**P.3**

SCALA 1:500

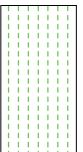

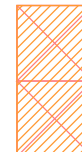


Settembre 2020

USO DEGLI SPAZI CONSEGUENTI AGLI  
INTERVENTI E RELATIVI DATI DIMENSIONALI





SETTORE IV  
GESTIONE TERRITORIO, INFRASTRUTTURE, AMBIENTE  
U.O.C. PIANIFICAZIONE TERRITORIALE

Responsabile del Procedimento:  
Responsabili del Progetto:

Ing. M. Tonquazzi  
Arch. F. Castellan  
Geom. L. Falomo

-  VERDE PRIVATO, CORTILI PRIVATI E/O SPAZI PAVIMENTATI  
DI PERTINENZA DEGLI EDIFICI 4589,00mq
-  VIABILITA' PEDONALE PUBBLICA 494,00 mq
-  PORTICATI - SPAZI PRIVATI PAVIMENTATI  
AD USO PUBBLICO 334,00mq
-  SOTTOPASSI - SPAZI PRIVATI E/O PUBBLICI  
PAVIMENTATI 114,00mq
-  PARCHEGGIO ALBERATO PUBBLICO O PRIVATO  
AD USO PUBBLICO MO 1951

**ALTRE INFORMAZIONI**

-  SAGOME EDILIZIE
-  SOTTOPASSI ESISTENTI
-  TETTOIE ESISTENTI
-  PERIMETRO DI PIANO ( P.R.N. 32 )