

P.P.R. n. 32  
Z.R. n. 2

L.N. 45778  
L.R. 18/86  
L.R. 5/2007 e s.m.l.

COMUNE DI PORDENONE

VARIANTE N. 4 AL PIANO DI RECUPERO N. 32  
di VIA CABOTO

Tav. n.

P.8

SCALA 1:500

Settembre 2020

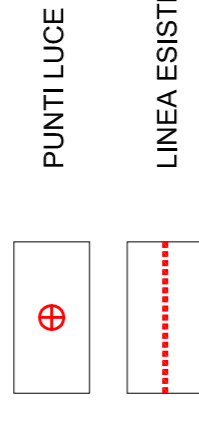
RETI TECNOLOGICHE

SETTORE IV  
GESTIONE TERRITORIO, INFRASTRUTTURE, AMBIENTE  
U.O.C. PIANIFICAZIONE TERRITORIALE

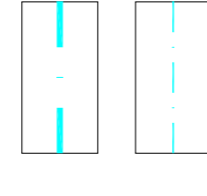
Responsabile del Procedimento:  
Arch. F. Castellani

Geom. L. Falomo


ILLUMINAZIONE PUBBLICA



RETE IDRICA



RETE FOGNARIA



ALTRE INFORMAZIONI

