



GRUPPO DI PROGETTAZIONE:

geom. Cassin Alberto
arch. Massimiliano Manchiaro
geom. Marcolin Lorella
geom. Ricci Pierluigi
arch. Isabella Sist

R.U.P.:

arch. Massimiliano Manchiaro

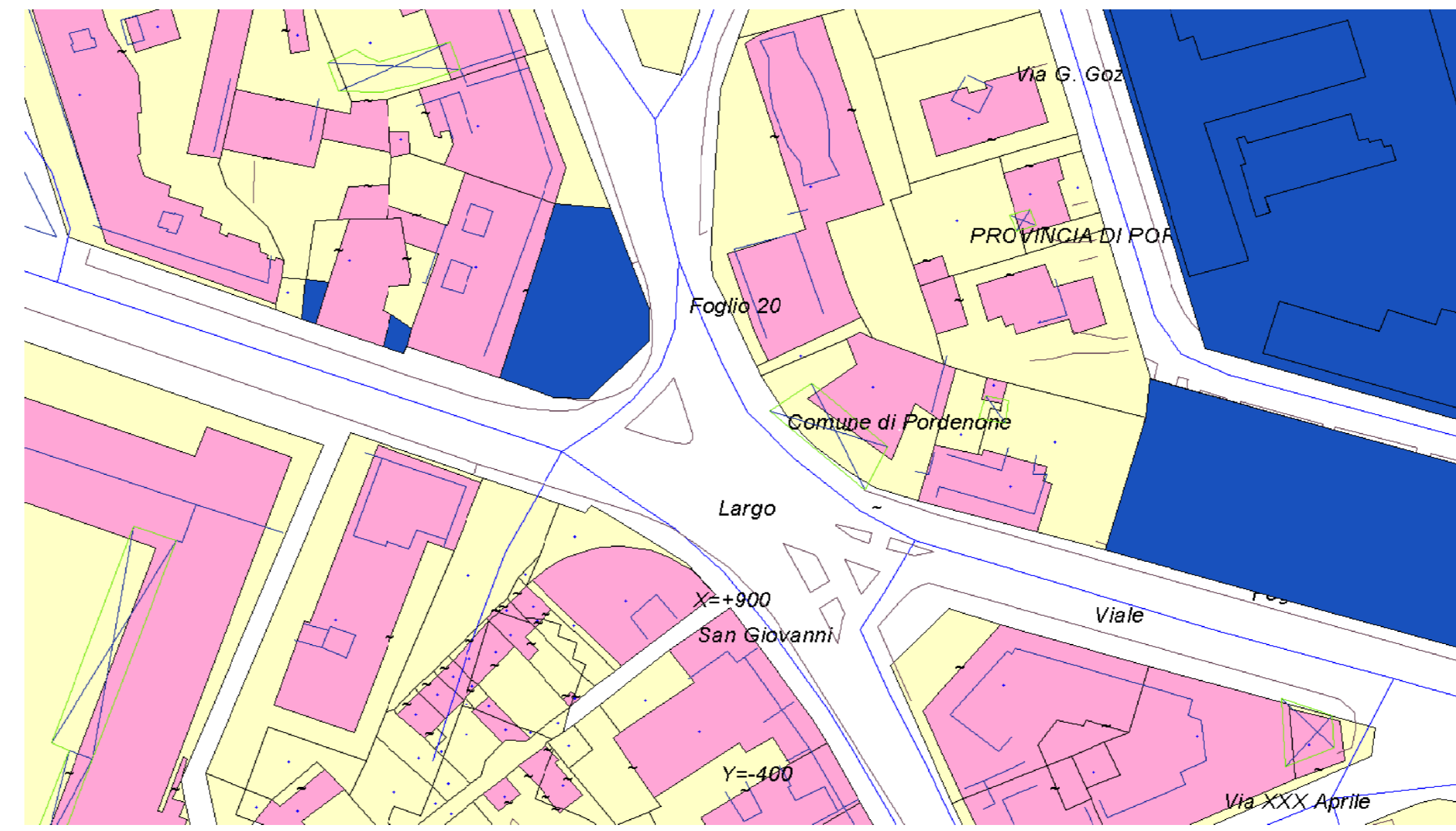
ELABORATI DI PROGETTO:
**Sovrapposizione
Stato di fatto e stato di
progetto;**
estratto mappa cat.;
estratto PRGC;
**raccolta acque
meteoriche;**

SCALA:
1:200

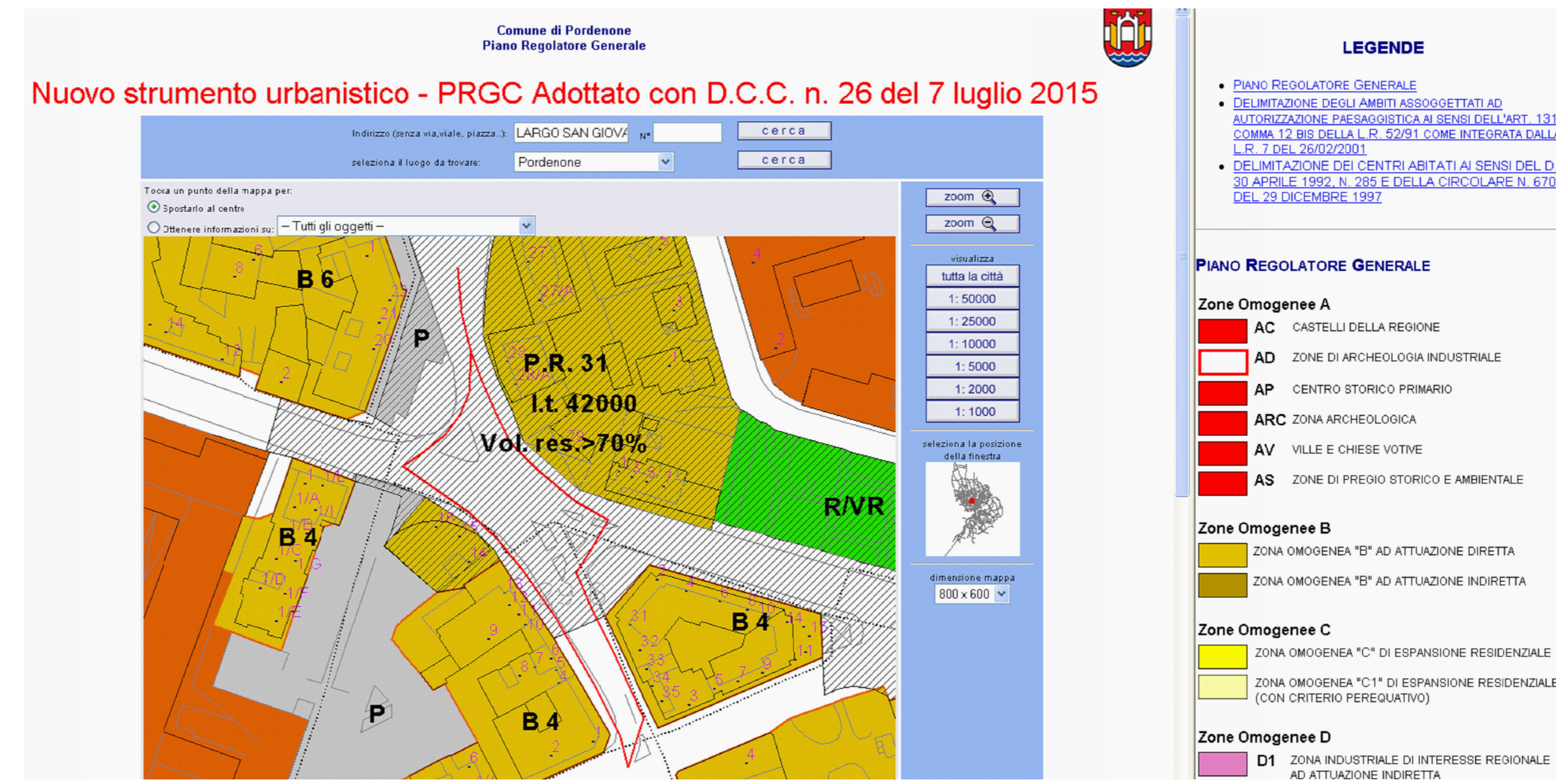
DATA:
Settembre 2015

Tavola N°

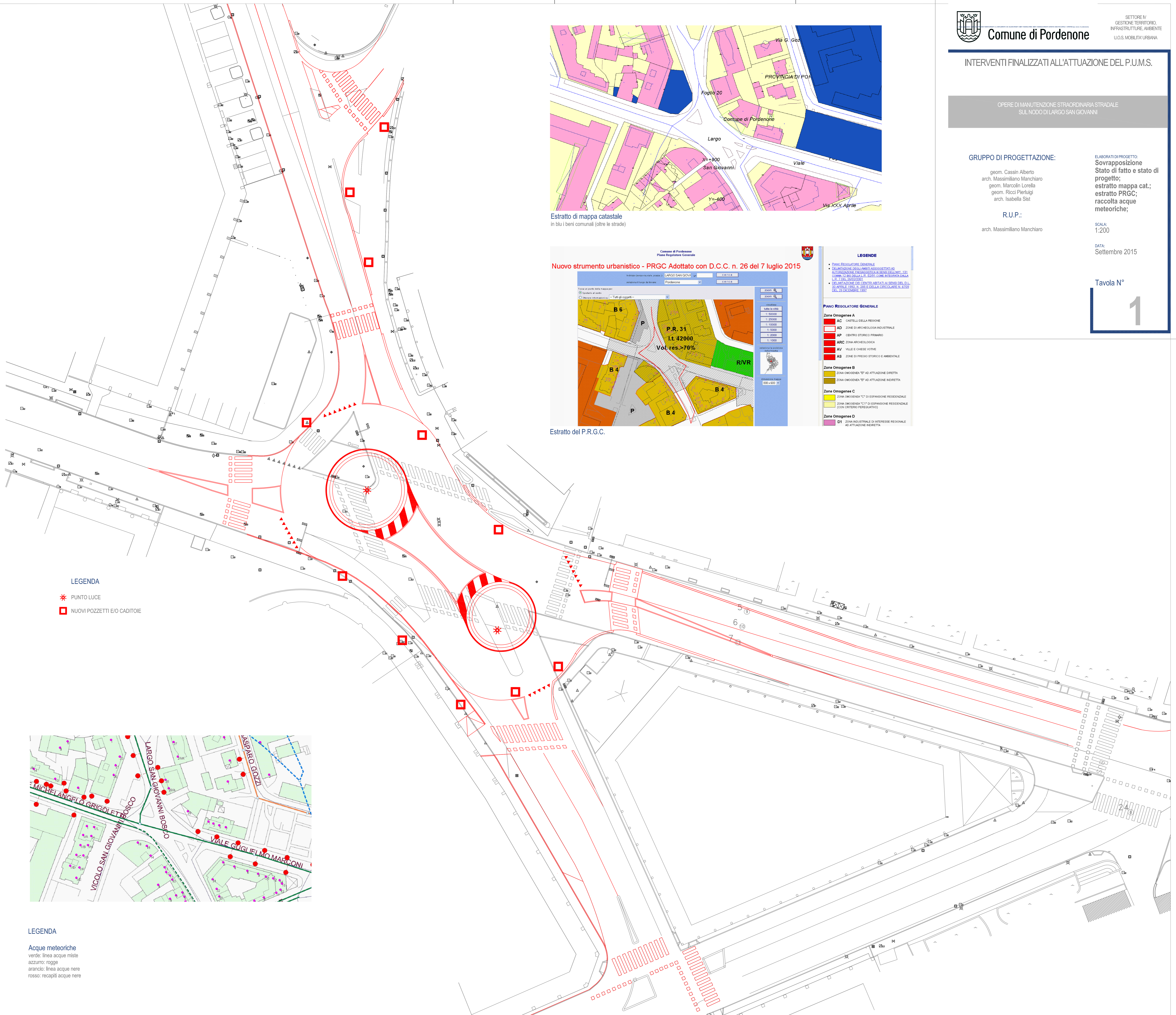
1



Estratto di mappa catastale
in blu i beni comunali (oltre le strade)



Estratto del P.R.G.C.



LEGENDA

- * PUNTO LUCE
- NUOVI POZZETTI E/O CADITOIE



LEGENDA

- Acque meteoriche
- verde: linea acque miste
- azzurro: rogge
- arancio: linea acque nere
- rosso: recapiti acque nere