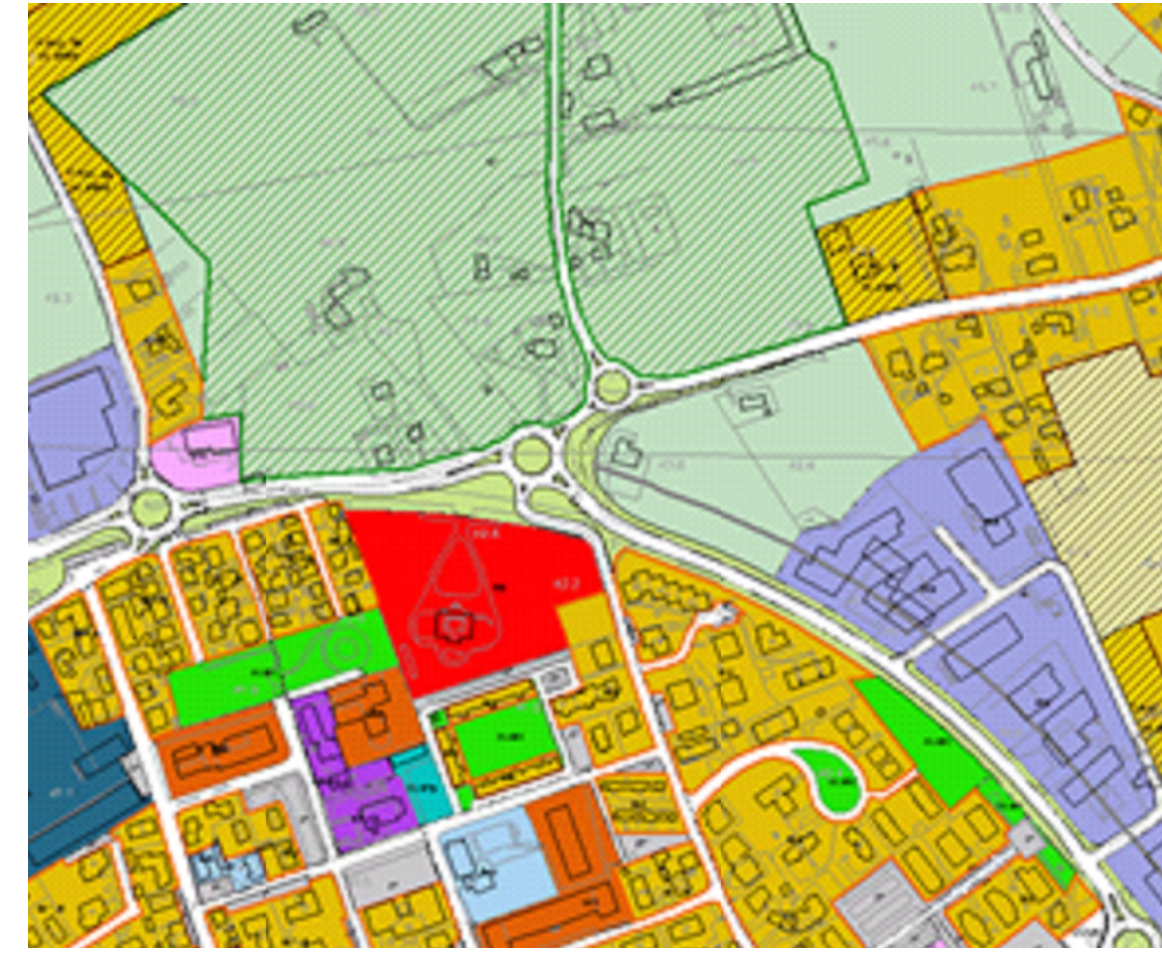


ESTRATTO DI P.R.G.C.
scala 1:5000



ESTRATTO DI MAPPA CATASTALE – FOGLIO 13
scala 1:2000

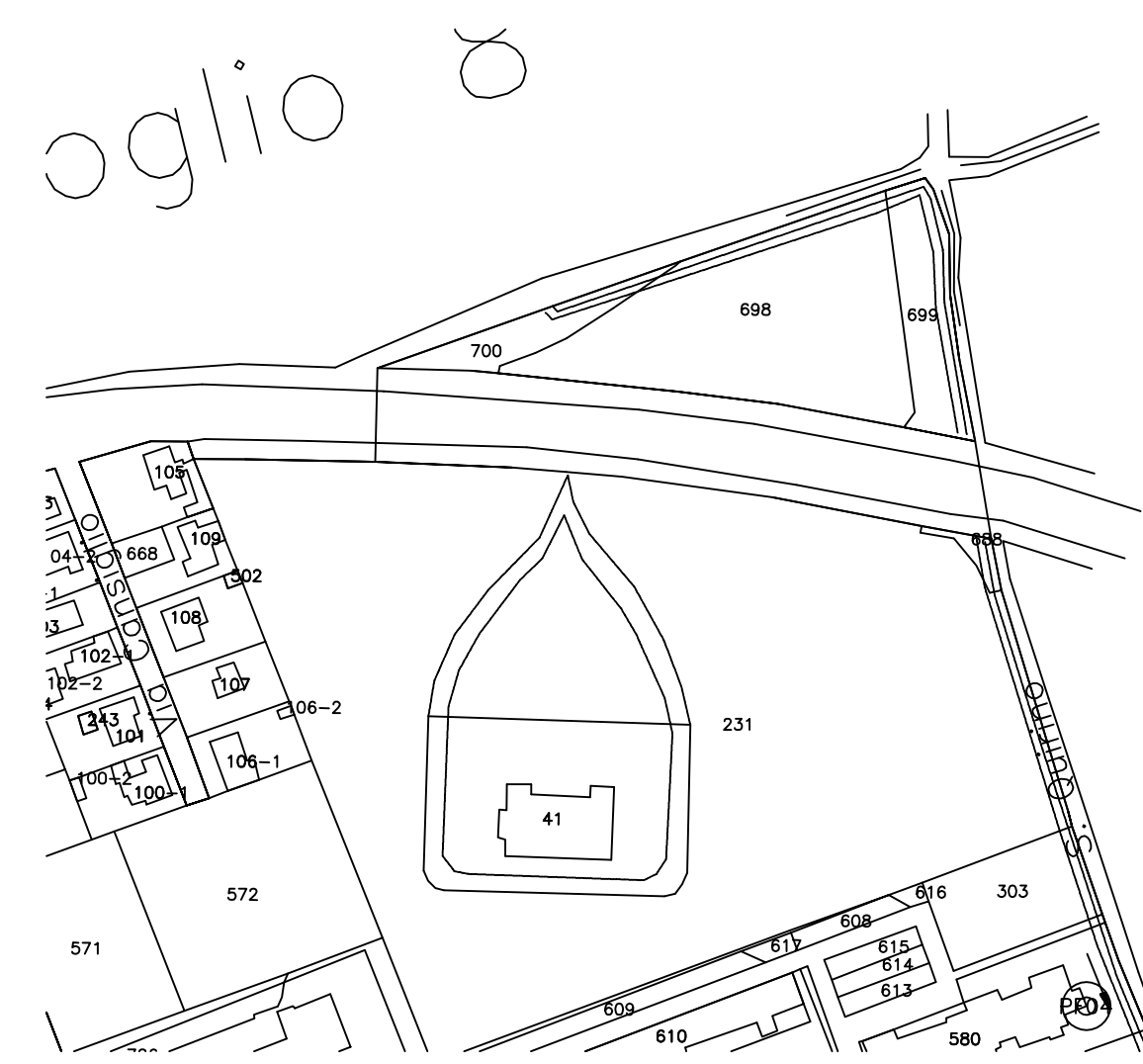


FOTO N. 1



FOTO N. 2



STATO DI FATTO
scala 1:250

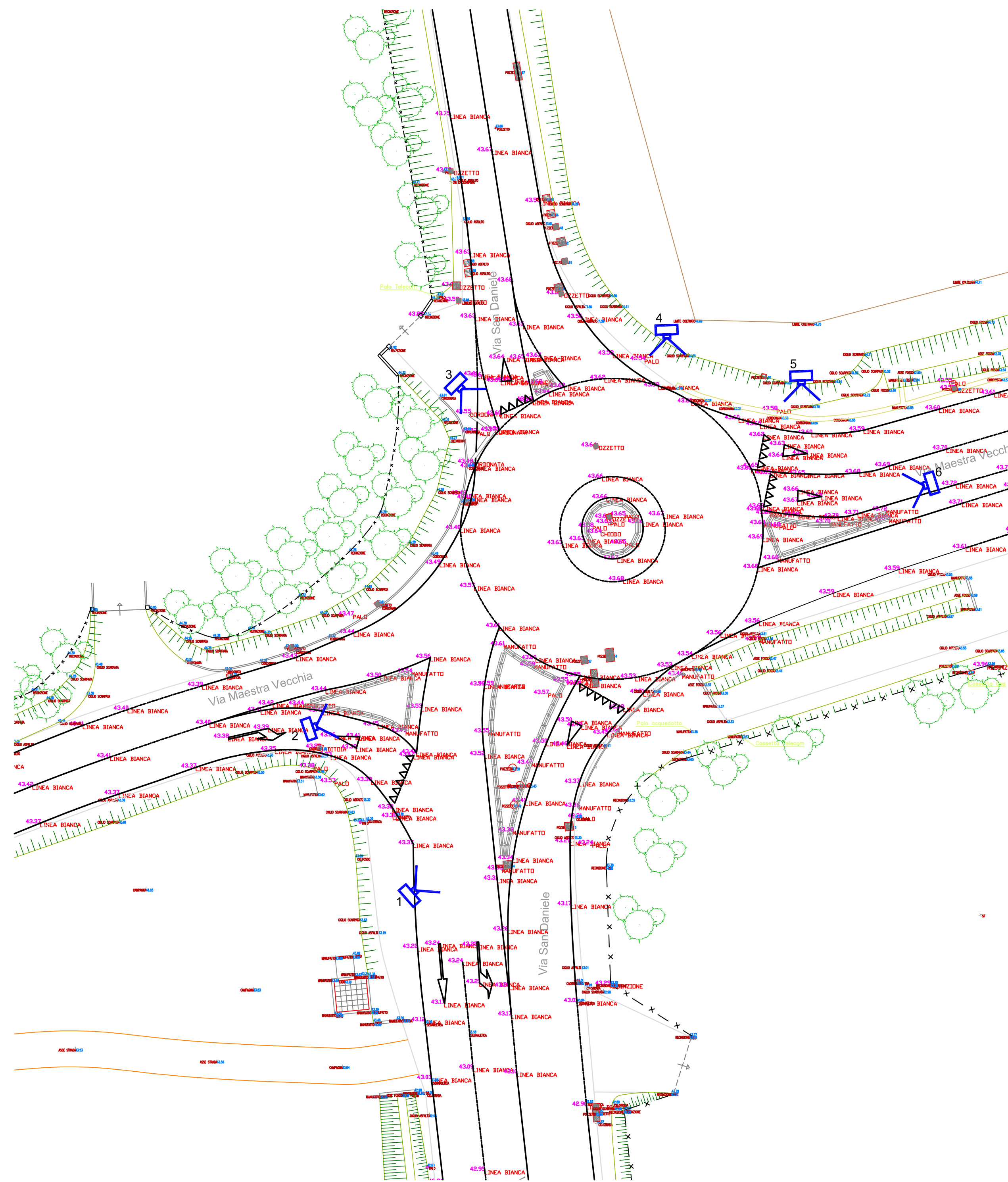


FOTO N. 3



FOTO N. 4



FOTO N. 5



FOTO N. 6



Comune di Pordenone

SETTORE IV – GESTIONE TERRITORIO, INFRASTRUTTURE, AMBIENTE
SERVIZIO LAVORI PUBBLICI E MOBILITA'
U.O.S. VIABILITA'

PROGETTO
DEFINITIVO
ESECUTIVO

Opera 86.14 - Sistemazione intersezione viaria S.S. 13 - viabilità comunale
LAVORI PER LA REALIZZAZIONE DI DUE ROTATORIE:
- ALL'INCROCIO DELLA STRADA STATALE 13 CON VIA MONTEREALE
- ALL'INCROCIO DI VIA MAESTRA VECCHIA CON VIA SAN DANIELE

CONTENUTO: PROGETTO ROTATORIA ALL'INCROCIO DI VIA
MAESTRA VECCHIA CON VIA SAN DANIELE

T.5

DESCRIZIONE: PLANIMETRIA STATO DI FATTO
ESTRATTO DI MAPPA CATASTALE
ESTRATTO DI P.R.G.C.
RILIEVO FOTOGRAFICO

SCALA: VARIE

I PROGETTISTI

Arch. Massimiliano Manchiari
Arch. Isabella Sist
Geom. Alberto Cassin
Geom. Andrea Canderan
T.I. Luciano Pellarin

Il Responsabile Unico del Procedimento

Geom. Pierluigi Ricci

PORDENONE, luglio 2015

NOTE - APPROVAZIONI: